

# BOUCLES ET ITINÉRAIRES À VÉLO

Édition 2026 • BIKE ROUTES & LOOPS

LE LOIRET  
L'ÉVASION AUTHENTIQUE

TOURISME  
**LOIRET**

Les plus belles  
balades sont sur  
[loiretbalades.fr](https://loiretbalades.fr)

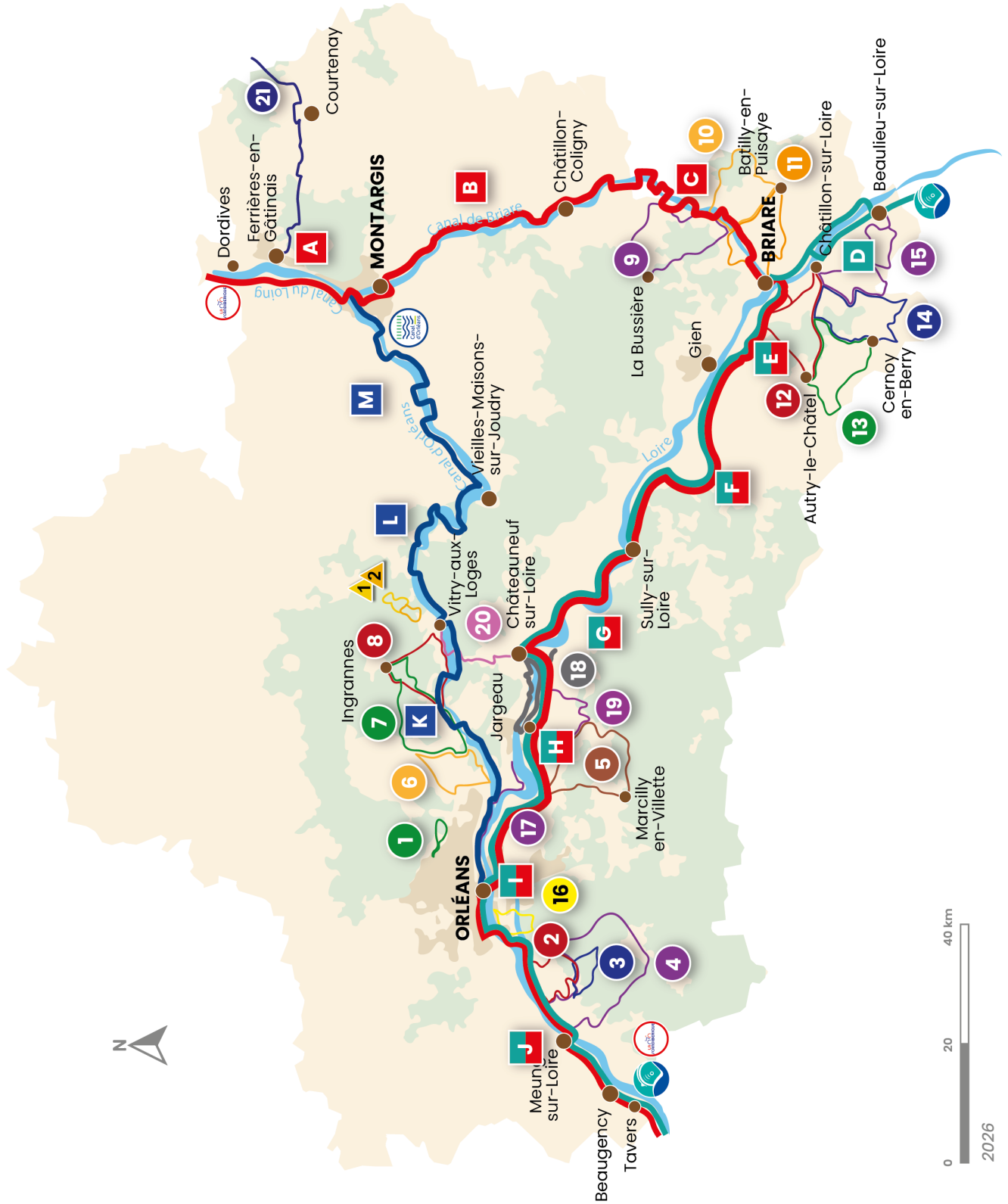


# CARTE DES ITINÉRAIRES CYCLABLES DANS LE LOIRET

## LÉGENDE



- 1 Boucle en forêt d'Orléans : 7 km - 00:35
  - 2 Entre vignes et vergers, de la Loire au Loiret : 23 km - 01:30
  - 3 Sur les terres de Louis XI : 14 km - 00:50
  - 4 Floral et monumental : 44 km - 03:00
  - 5 Crochet soignot : 31 km - 02:05
  - 6 Détour fluvial : 22 km - 01:30
  - 7 Entre canal et forêt : 34 km - 02:15
  - 8 Aux portes de la plus grande forêt domaniale de France : 22 km - 01:30
  - 9 Des châteaux et un canal historique 30 km - 02:00
  - 10 Entre nature et Histoire : 26 km - 01:45
  - 11 Un port d'attache en Puisaye 30 km - 02:00
  - 12 Escaltes ligériennes en Pays Fort 34 km - 02:20
  - 13 A l'assaut des vallons : 31 km - 02:05
  - 14 Dans le Loiret bocager : 32 km - 02:10
  - 15 Des puits et des vignes : 38 km - 02:35
  - 16 Boucle des moulins du Loiret 12 km - 00:50
  - 17 La Loire à vélo par Chécy : 14 km - 01:00
  - 18 Dans les pas de Maurice Genevoix 25 km - 01:40
  - 19 Dans la mécanique de Petit Pierre 26 km - 01:45
  - 20 Liaison Entre Loire et canal : 14 km - 00:55
  - 21 Itinéraire La Vallée Vélo, balade de Clairis en Cléry : 36 km - 02:30
- ▲▲ Boucles VTT 14 km - 01:15 & 8 km - 00:45





18 km  
1:15



Télécharger le circuit  
Upload the cycle route



## Que découvrir sur le trajet ? What to discover along the route?

### Cepoy

- Étang et base nautique / Ponds and water sports centre
- Maison de la Suède / Museum of Sweden
- Circuit pédagogique ornithologique / Educational bird path
- Musée municipal de la Préhistoire / Local museum of Prehistory

### Église Notre-Dame-de-Béthléem

- Church of Notre-Dame-de-Bethléem
- Centre historique et ses ruelles anciennes / Old town and cobbled lanes
- Maison des Métiers d'Art / Craft centre

### Fontenay-sur-Loing

- Viaduc du Loing / Viaduct of Loing

### Châlette-sur-Loing

- Site de la jonction des trois canaux à Buges / Site of the junction of three canals at Buges place
- Espace naturel sensible du Grand Rozeau et des Prés Blonds / Grand Rozeau and Prés Blonds natural area
- Base de loisirs du lac (baignade en été) / Leisure centre of the lake (swimming during summer)
- Musée d'école Fernand Boutet / Fernand Boutet school museum

### Montargis

- Ville, canaux, 132 ponts et passerelles / The town and its canals with 132 bridges and footbridges
- parcours Street Art / Street art city
- Musée Girodet / Girodet's art museum
- Musée Historique de l'Amitié Franco-Chinoise / French-Chinese historical friendship museum
- Musée du cuir et des tanneurs / Leather and tanners' museum
- Église Sainte-Marie-Madeleine / Church of St. Mary-Madeleine
- Vestiges du château de Montargis / Ruins of the Château of Montargis
- Espace naturel sensible de la prairie du Puiseaux et du Vernisson / Prairie of Puiseaux and du Vernisson natural area
- Lac des closiers / Closiers Lake

### Dordives

- Château de Mez-le-Maréchal / Château of Mez-le-Maréchal
- Étang de Dordives / Dordives' ponds
- Espace naturel sensible de Cercanceaux / Cercanceaux natural area
- Plage de la Prairie des étangs (baignade en été) / Prairie des étangs beach (swimming during summer)

### Ferrières-en-Gâtinais

- Abbatiale Saint-Pierre-Saint Paul (12e et 15e siècles) / St. Peter and St. Paul's abbey (12th and 15th centuries)

### Nargis

- Église du 14e siècle au clocher dauphinois / 14th century church with Dauphine bell tower

LOIRETBALADES.FR



**LA SCANDIBÉRIQUE**

- Office de Tourisme / Tourist Office
- Gare SNCF / Train station
- Arrêt ligne Car Rémi équipé de racks vélos / Bus service with bike racks stop

**LE CANAL D'ORLÉANS**

- Alimentation / Groceries
- Produits locaux / Local products
- Parking / Car park
- Toilettes / Toilets

- Eau potable / Drinking water
- Aire de pique-nique / Picnic area
- Base de loisirs / Leisure base

---

**ACCUEIL VÉLO** Prestations et services adaptés situés à 5 km maximum de l'itinéraire / Appropriate services and accommodation located up to 5 km from the route

Hôtel / Hotel	Chambre d'hôtes / Bed and breakfast	Activité / Outdoor activity
Hôtel-restaurant / Hotel with restaurant	Meublé de tourisme / Self-catering holiday accommodation	Musée / Museum
Camping / Campsite		Réparation vélo / Bicycle repair

**RETROUVEZ LA LISTE DES PRESTATAIRES ACCUEIL VÉLO AU VERSO**  
FIND THE LIST OF ACCUEIL VÉLO SERVICE PROVIDERS OVERLEAF

Document réalisé par Tourisme Loiret - édition mars 2026

## Où louer un vélo ? Where to rent a bike?

- Combreux :** BSN Aventure +33(0) 2 59 16 03 85 +33 (0) 7 74 81 63 01
- Briare :** Maison du pont-canal +33(0) 6 45 04 62 17
- Briare :** Vélo Val de Loire +33(0) 2 38 83 79 67
- Châteauneuf-sur-Loire :** BSN Aventure +33(0) 2 59 16 03 85 +33 (0) 7 74 81 63 01
- Meung-sur-Loire :** Le Tandem Café-vélo +33(0) 6 09 82 26 59
- Orléans :** Détours de Loire +33(0) 2 38 77 12 52 +33(0) 2 47 61 22 23
- Orléans :** Vélo Val de Loire +33(0) 2 38 83 79 67
- Sully-sur-Loire :** L'Arcatène +33(0) 6 09 82 26 59
- Vielles-Maisons-sur-Joudry :** Le Relais des 3 écluses +33(0) 2 18 88 58 04

## Recommandations

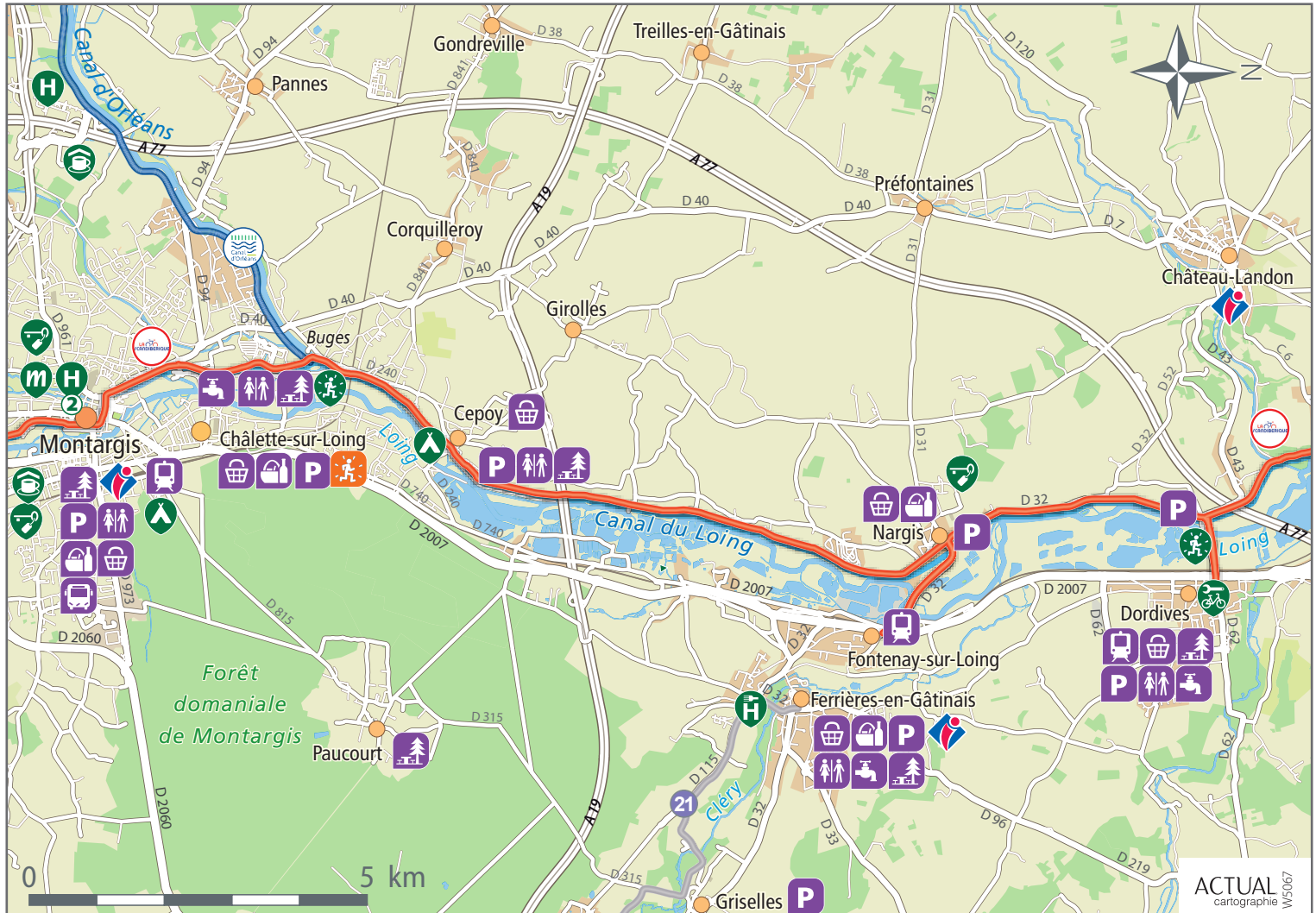
- Le port du casque est conseillé pour les adultes & obligatoire pour les enfants de moins de 12 ans (article R431-1-3 du code de la route)
- Le port d'un gilet rétro-réfléchissant certifié est obligatoire pour tout cycliste (et son passager) circulant hors agglomération, la nuit, ou lorsque la visibilité est insuffisante
- Assurez-vous d'avoir un vélo en bon état de fonctionnement et le nécessaire de réparation contre les crevaisons
- Pensez à vous hydrater régulièrement et prenez la mesure des distances que vous allez effectuer

## Recommandations

- Wearing a helmet is recommended for adults & mandatory for children aged under 12 (article R431-1-3 of the French Highway Code)
- High-visibility yellow jackets must be worn by all cyclists (and their passengers) travelling outside built-up areas, at night or in conditions of poor visibility
- Ensure that your bicycle is in good working order and that you have a puncture repair kit
- Remember to stay hydrated and be realistic about the distances you plan to cover



A pied, à vélo, à cheval, sur l'eau, découvrez le Loiret au fil de l'eau  
LOIRETAUFILDELEAU.FR





**ACCUEIL  
VELO**

Prestations et services adaptés situés à 5 km maximum de l'itinéraire  
*Appropriate services and accommodation located up to 5 km from the route*

### Cepoy



#### Camping des Rives du Loing ★★

26 avenue du château  
+33(0) 2 38 85 29 33

### Châlette-sur-Loing



#### Base nautique du lac de Châlette

Rue du Lac  
+33(0) 2 38 97 90 76  
+33(0) 6 08 70 77 58

### Dordives



#### Plage de la Prairie des Étangs

Rue de la Gare  
+33(0) 2 38 89 86 30



#### Abicyclette

1 rue de l'Église  
+33(0) 7 88 15 31 93

### Ferrières-en-Gâtinais



#### Hôtel de l'Abbaye ★★★

**Restaurant Le Cheval Blanc**  
1 rue de la prairie de l'étang  
+33(0) 2 38 96 53 12

### Montargis



#### Musée Girodet

2 rue du Faubourg de la Chaussée  
+33(0) 2 38 98 07 81



#### Camping de la Forêt ★★★

38 avenue Louis Maurice Chautemps  
+33(0) 2 38 98 00 20



#### Logis Hôtel Central ★★

2 rue Gudrin  
+33(0) 2 38 85 03 07



#### Hôtel Ibis Montargis ★★★

2 place Victor Hugo  
+33(0) 2 38 98 00 68



#### Chambre d'hôtes La Maison du Loing & Gîte Une Rive au Loing

10 chemin de la Baignade  
+33(0) 7 86 79 34 84

### Nargis



#### Maison des Bouvreuils

543 rue des Bouvreuils  
+33(0) 9 78 35 01 65

### Pannes



#### IBIS Styles Montargis Arboria

805 avenue des Platanes  
ZAC Arboria  
+33(0) 2 18 12 20 20



#### Les Chardonnerets

172 rue de la Manche  
+33(0) 6 28 50 78 94

### Villemandeur



#### Gîte de Noémie

4 rue René Laennec  
+33(0) 9 78 35 01 65

### Où trouver des informations ? *Where to find tourism informations?*



#### Office de tourisme de l'Agglomération de Montargis

+33(0) 2 38 98 00 87  
[www.tourisme-montargis.fr](http://www.tourisme-montargis.fr)  
Montargis : 35 rue Renée de France



#### Office de tourisme de Ferrières et des Quatre Vallées

+33(0) 2 58 47 32 14  
[www.tourisme-ferrieres-loiret.fr](http://www.tourisme-ferrieres-loiret.fr)  
Ferrières-en-Gâtinais : 2 rue du  
couvent



25 km  
1:45



Télécharger le circuit  
Upload the cycle route



## Que découvrir sur le trajet ? What to discover along the route?

### Amilly

- Les Tanneries - Centre d'Art Contemporain « les Tanneries » contemporary art centre
- Moulin à eau Bardin / Bardin's watermill
- Espace naturel sensible des Savoies et des Népruns Savoies and Népruns natural area

### Châtillon-Coligny

- Auto Sport museum / Ancient sports car museum
- Musée d'arts, d'histoire et d'archéologie Arts, history and archeology museum
- Site d'écluse de Briquemaut / Briquemaut's lock
- Église Saint-Pierre et Saint-Paul Church of St. Piers and St. Paul
- Parc du château de Coligny / Park of Coligny château
- Maison Colette (visible de l'extérieur) Colette's house (the famous french writer - visible from outside)

### Montargis

- Musée Girodet / Girodet's art museum
- Musée Historique de l'Amitié Franco-Chinoise French-Chinese historical friendship museum
- Maison Colette (visible de l'extérieur) Leather and tanners' museum

- Église Sainte-Marie-Madeleine Church of St. Mary-Madeleine
- Vestiges du château de Montargis Ruins of the Château of Montargis
- Espace naturel sensible de la prairie du Puiseaux et du Vermisson Prairie of the Puiseaux et du Vermisson natural area
- Ville, canaux, 132 ponts et passerelles The town and its canals, with 132 bridges and footbridges
- Parcours Street Art / Street art city
- Lac des closiers / Closiers Lake

### Montbouy

- Vestiges de l'amphithéâtre gallo-romain de Chenevières Ruins of the Chenevières' Gallo-Roman amphitheatre
- Église Notre-Dame Saint-Blaise Church of Notre-Dame St. Blaise

### Montcresson

- Lavoir / Wash-house
- Église Saint-Léger / Church of St. Léger

### Sainte-Geneviève-des-Bois

- Machine à vapeur de la distillerie Distillery's steam engine

## Où louer un vélo ? Where to rent a bike?

- Combreux : BSN Aventure** +33(0) 2 59 16 03 85 +33(0) 7 74 81 63 01
- Briare : Maison du pont-canal** +33(0) 6 45 04 62 17
- Briare : Vélo Val de Loire** +33(0) 2 38 83 79 67
- Châteauneuf-sur-Loire : BSN Aventure** +33(0) 2 59 16 03 85 +33(0) 7 74 81 63 01
- Meung-sur-Loire : Le Tandem Café-vélo** +33(0) 6 09 82 26 59
- Orléans : Détours de Loire** +33(0) 2 38 77 12 52 +33(0) 2 47 61 22 23
- Orléans : Vélo Val de Loire** +33(0) 2 38 83 79 67
- Sully-sur-Loire : L'Arcatène** +33(0) 6 09 82 26 59
- Vieilles-Maisons-sur-Joudry : Le Relais des 3 écluses** +33(0) 2 18 88 58 04



A pied, à vélo, à cheval, sur l'eau, découvrez le Loiret au fil de l'eau  
[LOIRETAUFILDELEAU.FR](http://LOIRETAUFILDELEAU.FR)

## LOIRETBALADES.FR



### LA SCANDIBÉRIQUE

Office de Tourisme  
Tourist Office

Gare SNCF  
Train station

Arrêt ligne Car Rémi  
équipé de racks vélos  
Bus service with bike  
racks stop

Alimentation  
Grocery

Produits locaux  
Local products

Parking  
Car park

Toilettes  
Toilets

Eau potable  
Drinking water

Aire de pique-nique  
Picnic area

### ACCUEIL VÉLO

Hôtel  
Hotel

Hôtel-restaurant  
Hotel with restaurant

Camping  
Campsite

Chambre d'hôtes  
Bed and breakfast

Meublé de tourisme  
Self-catering holiday  
accommodation

Gîte d'étape  
Stopover lodge

Hébergement insolite  
Unusual accommodation

Activité  
Outdoor activity

Musée  
Museum

RETROUVEZ LA LISTE DES PRESTATAIRES ACCUEIL VÉLO AU VERSO  
FIND THE LIST OF ACCUEIL VÉLO SERVICE PROVIDERS OVERLEAF

Document réalisé par Tourisme Loiret - édition mars 2026

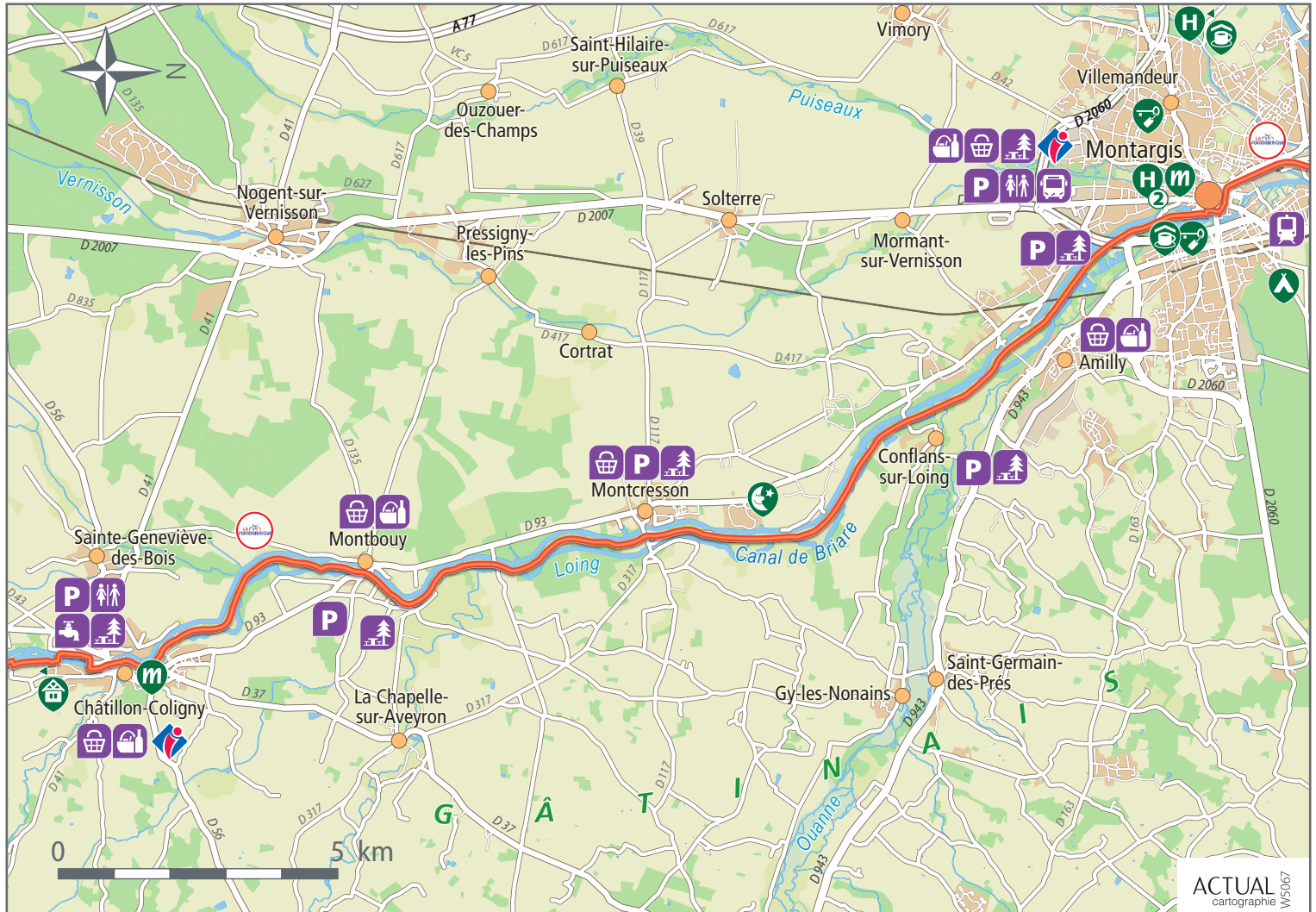
## Recommandations



## Recommandations

- Le port du casque est conseillé pour les adultes & obligatoire pour les enfants de moins de 12 ans (article R431-1-3 du code de la route)
- Le port d'un gilet rétro-réfléchissant certifié est obligatoire pour tout cycliste (et son passager) circulant hors agglomération, la nuit, ou lorsque la visibilité est insuffisante
- Assurez-vous d'avoir un vélo en bon état de fonctionnement et le nécessaire de réparation contre les crevaisons
- Pensez à vous hydrater régulièrement et prenez la mesure des distances que vous allez effectuer

- Wearing a helmet is recommended for adults & mandatory for children aged under 12 (article R431-1-3 of the French Highway Code)
- High-visibility yellow jackets must be worn by all cyclists (and their passengers) travelling outside built-up areas, at night or in conditions of poor visibility
- Ensure that your bicycle is in good working order and that you have a puncture repair kit
- Remember to stay hydrated and be realistic about the distances you plan to cover





**ACCUEIL  
VÉLO**

Prestations et services adaptés situés à 5 km maximum de l'itinéraire  
*Appropriate services and accomodation located up to 5 km from the route*

### Châlette-sur-Loing



**Base nautique du lac  
de Châlette**  
Rue du Lac  
+33(0) 2 38 97 90 76  
+33(0) 6 08 70 77 58

### Châtillon-Coligny



**Auto Sport museum**  
8 rue Colette  
+33(0) 6 95 58 44 35

### Dammarie-sur-Loing



**Gîte d'étape de Dammarie**  
2 rue du canal  
+33(0) 9 78 35 01 65

### Montargis



**Musée Girodet**  
2 rue du Faubourg de la Chaussée  
+33(0) 2 38 98 07 81



**Camping de la Forêt ★★★**  
38 avenue Louis Maurice Chautemps  
+33(0) 2 38 98 00 20



**Logis Hôtel Central ★★**  
2 rue Gudín  
+33(0) 2 38 85 03 07



**Hôtel Ibis Montargis ★★★**  
2 place Victor Hugo  
+33(0) 2 38 98 00 68



**Chambre d'hôtes La Maison du  
Loing & Gîte Une Rive au Loing**  
10 chemin de la Baignade  
+33(0) 7 86 79 34 84

### Montcresson



**Lodge du Domaine du Canal**  
539 Ferme du canal  
+33(0) 6 51 71 26 90

### Pannes



**IBIS Styles Montargis  
Arboria**  
805 avenue des Platanes  
ZAC Arboria  
+33(0) 2 18 12 20 20



**Les Chardonnerets**  
172 rue de la Manche  
+33(0) 6 28 50 78 94

### Villemandeur



**Gîte de Noémie**  
4 rue René Laennec  
+33(0) 9 78 35 01 65

Où trouver des informations ? *Where to find tourism informations?*



**Office de tourisme de  
l'Agglomération de Montargis**

+33(0) 2 38 98 00 87

[www.tourisme-montargis.fr](http://www.tourisme-montargis.fr)

Montargis : 35 rue Renée de France



**Office de tourisme Gâtinais Sud**

+33(0) 2 38 92 63 87

[www.tourisme-gatinais-sud.com](http://www.tourisme-gatinais-sud.com)

Châtillon-Coligny : 2 place Coligny





32 km  
2:15



Télécharger le circuit  
Upload the cycle route



Que découvrir sur le trajet ? *What to discover along the route?*

**Briare**

- Pont-canal, ports et anciens canaux  
*Briare aqueduct, ancient canals and marina*
- Canal de Briare, Canal latéral à la Loire et la Loire  
*Briare's canal, the canal that runs parallel to the river Loire and the river Loire*
- Musée des Deux Marines et du Pont-Canal  
*Maritime and Briare's aqueduct museum*
- Église Saint-Étienne et la cité des émaux  
*Church of St. Stephen and the enamel's town*
- Promenade en bateau sur le canal  
*Boat trip on the canal*
- Espace naturel sensible de Trousse-Bois  
*Trousse-Bois' natural area*
- Vignoble de l'AOC Coteaux du Giennois  
*AOC Coteaux du Giennois vineyards*

**Châtillon-Coligny**

- Auto Sport museum / *Ancient sports car museum*
- Musée d'arts, d'histoire et d'archéologie  
*Arts, history and archeology museum*
- Site d'écluse de Briquemaut / *Briquemaut's lock*
- Église Saint-Pierre et Saint-Paul  
*Church of St. Piers and St. Paul*
- Parc du château de Coligny / *Château de Coligny park*

**Dammarie-sur-Loing**

- Échelle d'écluses du Moulin-Brûlé  
*« Moulin-Brûlé » flight locks*
- Église Notre-Dame / *Church of Notre-Dame*

**Ouzouer-sur-Trézée**

- Château de Pont-Chevron (visible de l'extérieur - hors circuit)  
*Château de Pont-Chevron (visible from outside - off the route)*
- Maison à pans de bois et les plaques de rues en émaux de Briare  
*Timber frame house and the street signs made with Briare's enamels*
- Église Saint-Martin / *Church of St. Martin*
- Canal de Briare / *Briare's canal*
- Étangs (Gazonne, Chesnoy, Grande Rue)  
*Ponds (Gazonne, Chesnoy, Grande Rue)*

**Rogny-les-Sept-Écluses**

- Les sept écluses de Rogny / *Rogny's seven locks*
- Verger conservatoire (20 variétés d'arbres fruitiers)  
*Conservatory orchard (20 species of fruit trees)*

**Sainte-Geneviève-des-Bois**

- Machine à vapeur de la distillerie  
*Distillery's steam engine*

Où louer un vélo ? *Where to rent a bike?*

- Combreux** : BSN Aventure +33(0) 2 59 16 03 85 +33 (0) 7 74 81 63 01  
**Briare** : Maison du pont-canal +33(0) 6 45 04 62 17  
**Briare** : Vélo Val de Loire +33(0) 2 38 83 79 67  
**Châteauneuf-sur-Loire** : BSN Aventure +33(0) 2 59 16 03 85 +33 (0) 7 74 81 63 01  
**Meung-sur-Loire** : Le Tandem Café-vélo +33(0) 6 09 82 26 59  
**Orléans** : Détours de Loire +33(0) 2 38 77 12 52 +33(0) 2 47 61 22 23  
**Orléans** : Vélo Val de Loire +33(0) 2 38 83 79 67  
**Sully-sur-Loire** : L'Arcatène +33(0) 6 09 82 26 59  
 **Vieilles-Maisons-sur-Joudry** : Le Relais des 3 écluses +33(0) 2 18 88 58 04

LOIRETBALADES.FR



LA SCANDIBÉRIQUE



LA LOIRE À VÉLO



Office de Tourisme  
*Tourist Office*



Gare SNCF  
*Train station*



Domaine viticole à visiter  
*Winegrowing estates to visit*



Alimentation  
*Groceries*



Produits locaux  
*Local products*



Parking  
*Car park*



Toilettes  
*Toilets*



Eau potable  
*Drinking water*



Aire de pique-nique  
*Picnic area*



ACCUEIL  
VÉLO

Prestations et services adaptés situés à 5 km maximum de l'itinéraire  
*Appropriate services and accomodation located up to 5 km from the route*



Hôtel  
*Hotel*



Gîte d'étape  
*Stopover lodge*



Hébergement insolite  
*Unusual accomodation*



Meublé de tourisme  
*Self-catering holiday accomodation*



Chambre d'hôtes  
*Bed and breakfast*



Camping  
*Campsite*



Location de vélos  
*Bicycle rental*



Réparation vélo  
*Bicycle repair*



Château  
*Castle*



Parc et jardin  
*Garden*



Musée  
*Museum*



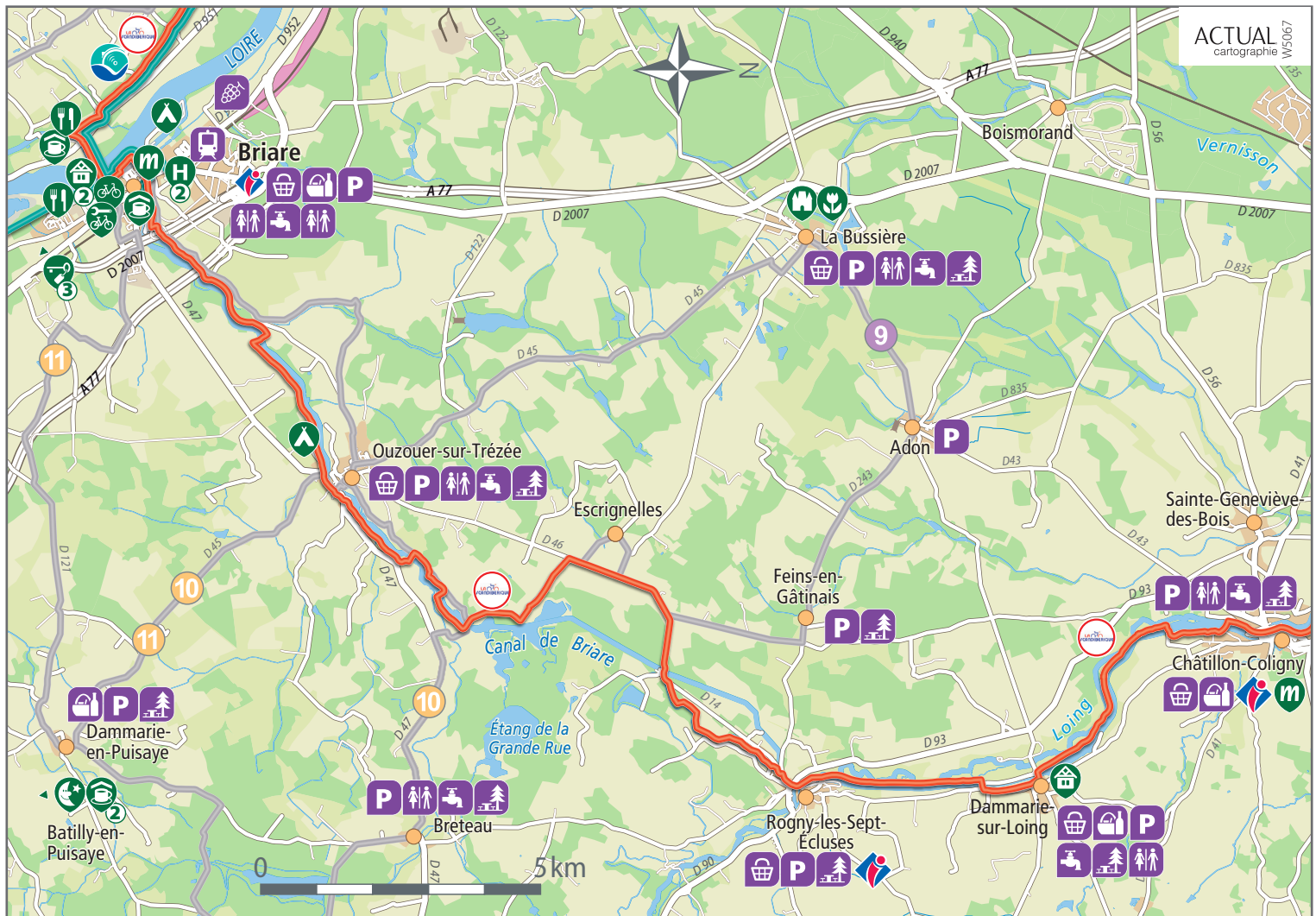
Restaurant  
*Restaurant*

RETROUVEZ LA LISTE DES PRESTATAIRES ACCUEIL VÉLO AU VERSO  
*FIND THE LIST OF ACCUEIL VÉLO SERVICE PROVIDERS OVERLEAF*

Document réalisé par Tourisme Loiret - édition mars 2026



A pied, à vélo, à cheval, sur l'eau, découvrez le Loiret au fil de l'eau  
**LOIRETAUFILDELEAU.FR**



**ACCUEIL  
VELO**Prestations et services adaptés situés à 5 km maximum de l'itinéraire  
*Appropriate services and accomodation located up to 5 km from the route***Batilly-en-Puisaye****Family Ecologie ★★★**6-10 chemin de La Borde  
+33(0) 7 85 08 47 30**La Colinière**Lieu-dit La Colinière  
+33(0) 6 83 46 55 19**Briare****Musée des Deux Marines  
et du Pont-canal**58 boulevard Buyser  
+33(0) 2 38 31 28 27**La Maison du Pont-canal**7 quai Mazoyer - Port de commerce  
+33(0) 6 45 04 62 17**Camping Seasonova  
Le Martinet ★★★**Lieu-dit Val Martinet  
+33(0) 2 36 81 00 01**Gîte d'étape du Pont-Canal  
de Briare**Maison éclusière du Pont-Canal  
+33(0) 2 45 38 00 10**Gîte d'étape entre Loire et Canaux**7 Quai Mazoyer - Port de commerce  
+33(0) 6 45 04 62 17**Au lampadaire Briarois**83 rue de la Liberté  
+33(0) 6 31 24 27 28**Le Domaine des Roches ★★★★★**2 rue de la Plaine  
+33(0) 2 38 67 68 04**Hôtel le Cerf ★★★**22 boulevard Buyser  
+33(0) 2 38 37 00 80**Gîtes de La Ferme du Buisson**Route d'Ousson - Lieu-dit Le Buisson  
+33(0) 2 38 31 66 82**Châtillon-Coligny****Auto Sport museum**8 rue Colette  
+33(0) 6 95 58 44 35**Dammarie-sur-Loing****Gîte d'étape de Dammarie**2 rue du canal  
+33(0) 9 78 35 01 65**La Bussière****Château de La Bussière**35 rue du château  
+33(0) 6 73 35 20 75  
+33(0) 9 50 55 63 88**Ouzouer-sur-Trézée****Camping municipal de la  
Trézée ★★**2 chemin du Rochoir  
+33(0) 6 24 44 14 84  
+33(0) 6 14 65 37 36**Saint-Firmin-sur-Loire****Au Petit Matelot**62 Grande rue  
+33(0) 2 38 05 97 35**Où trouver des informations ? *Where to find tourism informations?*****Office de tourisme  
Terres de Loire et Canaux**+33(0) 2 38 31 24 51  
[www.terresdeloireetcanaux.com](http://www.terresdeloireetcanaux.com)**Briare** : 1 place Charles de Gaulle*Bureaux et kiosques ouverts en juillet et août :***Beaulieu-sur-Loire** : 3 place d'armes**Bonny-sur-Loire** : 29 grande rue**Briare** : Pont-canal - port de commerce**Office de tourisme Gâtinais Sud**

+33(0) 2 38 92 63 87

[www.tourisme-gatinais-sud.com](http://www.tourisme-gatinais-sud.com)**Châtillon-Coligny** : 2 place Coligny**Recommandations**

- Le port du casque est conseillé pour les adultes & obligatoire pour les enfants de moins de 12 ans (article R431-1-3 du code de la route)
- Le port d'un gilet rétro-réfléchissant certifié est obligatoire pour tout cycliste (et son passager) circulant hors agglomération, la nuit, ou lorsque la visibilité est insuffisante
- Assurez-vous d'avoir un vélo en bon état de fonctionnement et le nécessaire de réparation contre les crevaisons
- Pensez à vous hydrater régulièrement et prenez la mesure des distances que vous allez effectuer

**Recommandations**

- *Wearing a helmet is recommended for adults & mandatory for children aged under 12 (article R431-1-3 of the French Highway Code)*
- *High-visibility yellow jackets must be worn by all cyclists (and their passengers) travelling outside built-up areas, at night or in conditions of poor visibility*
- *Ensure that your bicycle is in good working order and that you have a puncture repair kit*
- *Remember to stay hydrated and be realistic about the distances you plan to cover*



Télécharger le circuit  
Upload the cycle route



## Que découvrir sur le trajet ? What to discover along the route?

• Vignoble de l'AOC Coteaux du Giennois  
AOC Coteaux du Giennois vineyards

### Beaulieu-sur-Loire

- Village, ses puits et le lavoir  
The village, its wells and the wash-house
- Maison du terroir et d'animations  
Local products with events center
- Grande pyramide des Broses (visible de l'extérieur)  
Brosses' pyramidal barn (visible from outside)
- Bords de Loire et site d'observation des grèves et îles de Maimbray  
The riverbanks of the Loire and viewing area of Maimbray's island

### Bonny-sur-Loire

- Église Saint-Aignan et son portail Renaissance  
Church of St. Aignan and its Renaissance portal
- Bourg, les remparts et le pont-aux-sœurs médiéval  
The village, ramparts and the medieval bridge Pont-aux-sœurs
- Site naturel préservé des îles de Bonny  
Natural preserved site of the Bonny's islands

### Briare

- Pont-canal, ports et anciens canaux  
Briare aqueduct, ancient canals and marina
- Canal de Briare, Canal latéral à la Loire et la Loire  
Briare' canal, the canal that runs parallel to the river Loire and the river Loire

- Musée des Deux Marines et du Pont-Canal  
Maritime and Briare's aqueduct museum
- Église Saint-Étienne et la cité des émaux  
Church of St. Stephen and the enamel's town
- Promenade en bateau sur le canal  
Boat trip on the canal
- Espace naturel sensible de Trousse-Bois  
Trousse-Bois' natural area

### Châtillon-sur-Loire

- La Loire, les canaux et son pont suspendu  
The river Loire, canals and its suspension bridge
- Bourg (ruelles, maisons à pans de bois, lavoirs...)  
Village centre (streets, timber frame houses, wash houses)
- Musée municipal de Préhistoire et d'Histoire  
Museum of Prehistory and History
- Grange pyramidale de la fontaine Bénat (visible de l'extérieur)  
Fontaine Bénat's pyramidal barn (visible from outside)
- Site classé de Mantelot : écluse et gares d'eau  
Mantelot listed site : lock and river ports
- Site naturel protégé de l'île à Gaston  
Natural and protected site of Gaston's island

### Ousson-sur-Loire

- Bourg et ses ruelles  
The village centre and its narrow streets

## Où louer un vélo ? Where to rent a bike?

- Combreux :** BSN Aventure +33(0) 2 59 16 03 85 +33 (0) 7 74 81 63 01  
**Briare :** Maison du pont-canal +33(0) 6 45 04 62 17  
**Briare :** Vélo Val de Loire +33(0) 2 38 83 79 67  
**Châteauneuf-sur-Loire :** BSN Aventure +33(0) 2 59 16 03 85 +33 (0) 7 74 81 63 01  
**Meung-sur-Loire :** Le Tandem Café-vélo +33(0) 6 09 82 26 59  
**Orléans :** Détours de Loire +33(0) 2 38 77 12 52 +33(0) 2 47 61 22 23  
**Orléans :** Vélo Val de Loire +33(0) 2 38 83 79 67  
**Sully-sur-Loire :** L'Arcatène +33(0) 6 09 82 26 59  
 **Vieilles-Maisons-sur-Joudry :** Le Relais des 3 écluses +33(0) 2 18 88 58 04

LOIRETBALADES.FR



### 6 LA LOIRE À VÉLO

Office de Tourisme  
Tourist Office

Gare SNCF  
Train station

Domaine viticole à visiter  
Winegrowing estates to visit

### 3 LA SCANDIBÉRIQUE

Alimentation  
Grocery

Produits locaux  
Local products

Parking  
Car park

Toilettes  
Toilets

Eau potable  
Drinking water

Aire de pique-nique  
Picnic area



Prestations et services adaptés situés à 5 km maximum de l'itinéraire  
Appropriate services and accommodation located up to 5 km from the route

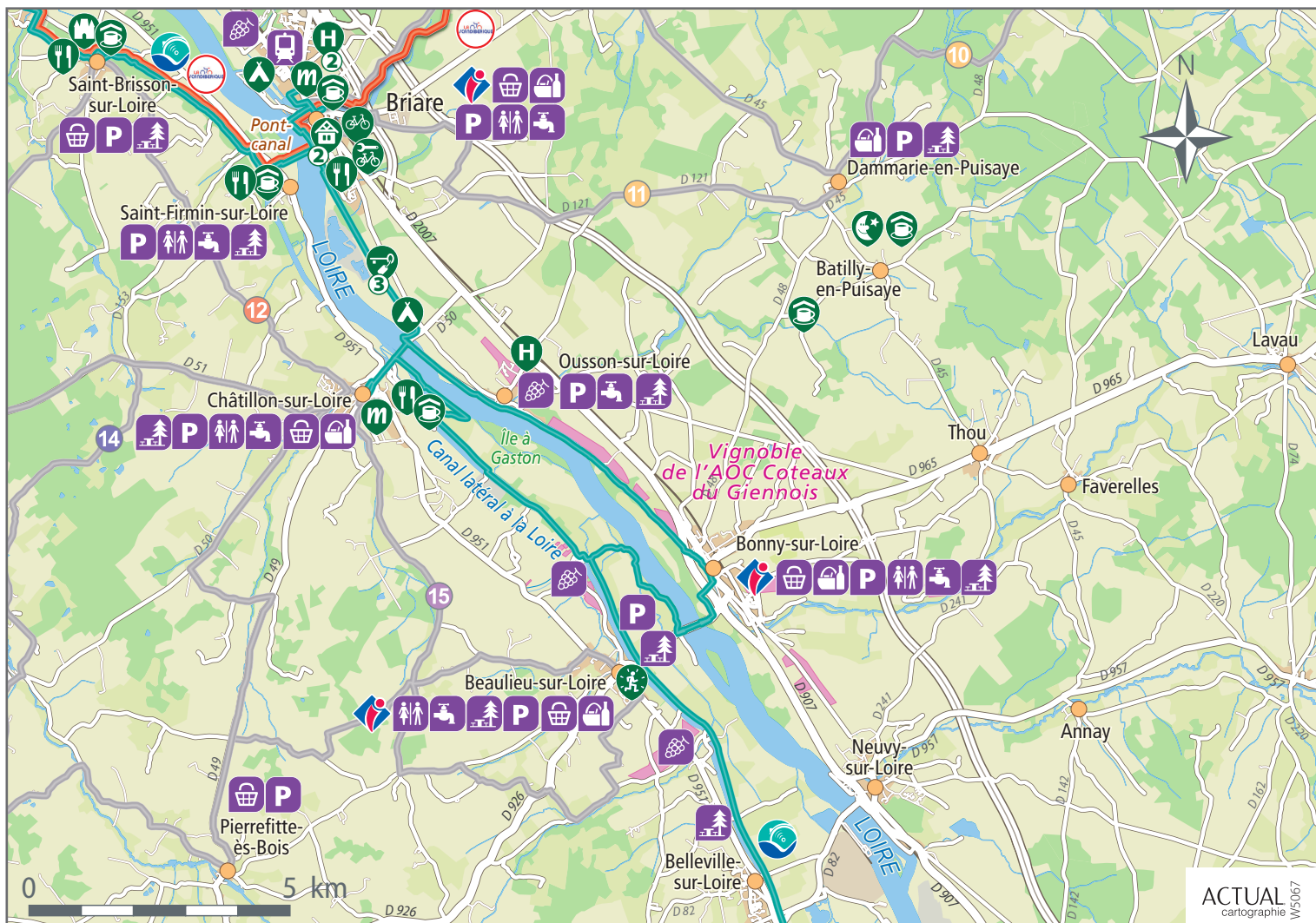


RETROUVEZ LA LISTE DES PRESTATAIRES ACCUEIL VÉLO AU VERSO  
FIND THE LIST OF ACCUEIL VÉLO SERVICE PROVIDERS OVERLEAF

Document réalisé par Tourisme Loiret - édition mars 2026



A pied, à vélo, à cheval, sur l'eau, découvrez le Loiret au fil de l'eau  
LOIRETAUFILDELEAU.FR



**ACCUEIL  
VELO**Prestations et services adaptés situés à 5 km maximum de l'itinéraire  
*Appropriate services and accommodation located up to 5 km from the route***Batilly-en-Puisaye****Family Ecologie ★★★**6 -10 chemin de La Borde  
+33(0) 7 85 08 47 30**La Colinière**Lieu-dit La Colinière  
+33(0) 6 83 46 55 19**Beaulieu-sur-Loire****Maison du terroir et d'animations**3 place d'armes  
+33(0) 6 73 36 06 60**Briare****Musée des Deux Marines et du Pont-canal**58 boulevard Buyser  
+33(0) 2 38 31 28 27**La Maison du Pont-canal**7 quai Mazoyer - Port de commerce  
+33(0) 6 45 04 62 17**Camping Seasonova****Le Martinet ★★★**Lieu-dit Val Martinet  
+33(0) 2 36 81 00 01**Gîte d'étape du Pont-Canal de Briare**Maison éclusière du Pont-Canal  
+33(0) 2 45 38 00 10**Gîte d'étape entre Loyre et Canaux**7 quai Mazoyer - Port de commerce  
+33(0) 6 45 04 62 17**Au lampadaire Briarois**83 rue de la Liberté  
+33(0) 6 31 24 27 28**Le Domaine des Roches ★★★★★**2 rue de la Plaine  
+33(0) 2 38 67 68 04**Hôtel le Cerf ★★★**22 boulevard Buyser  
+33(0) 2 38 37 00 80**Gîtes de La Ferme du Buisson**Route d'Ousson - Lieu-dit Le Buisson  
+33(0) 2 38 31 66 82**Châtillon-sur-Loire****Camping municipal L'Ecluse des Combles ★★**170 Les Combles - L'Écluse des Combles  
+33(0) 2 38 36 34 39  
+33(0) 6 32 07 83 45**Le Relais de Mantelot**7 rue Octave et Renée Montembault  
+33(0) 2 38 31 12 35  
+33(0) 6 11 82 33 62**Musée municipal de Préhistoire et d'Histoire**47 rue Franche  
+33(0) 2 38 31 99 66**Ousson-sur-Loire****Le Clos du Vigneron ★★**106 Grande rue  
+33(0) 2 38 31 43 11**Saint-Brissson-sur-Loire****La Ribambelle**4 place de l'église  
+33(0) 2 38 05 46 71  
+33(0) 6 84 27 22 99**Château de Saint-Brissson-sur-Loire**9 rue du Château  
+33(0) 2 38 36 71 29**La Taverne**3 rue d'Autry  
+33(0) 2 18 11 68 49  
+33(0) 7 86 16 43 04**Saint-Firmin-sur-Loire****Au Petit Matelot**62 Grande rue  
+33(0) 2 38 05 97 35Où trouver des informations ? *Where to find tourism informations?***Office de tourisme  
Terres de Loire et Canaux**

+33(0) 2 38 31 24 51

[www.terresdeloireetcanaux.com](http://www.terresdeloireetcanaux.com)**Briare** : 1 place Charles de Gaulle*Bureaux et kiosques ouverts en juillet et août :***Beaulieu-sur-Loire** : 3 place d'armes**Bonny-sur-Loire** : 29 grande rue**Briare** : Pont-canal - port de commerce

Recommandations



Recommandations

- Le port du casque est conseillé pour les adultes & obligatoire pour les enfants de moins de 12 ans (article R431-1-3 du code de la route)
- Le port d'un gilet rétro-réfléchissant certifié est obligatoire pour tout cycliste (et son passager) circulant hors agglomération, la nuit, ou lorsque la visibilité est insuffisante
- Assurez-vous d'avoir un vélo en bon état de fonctionnement et le nécessaire de réparation contre les crevaisons
- Pensez à vous hydrater régulièrement et prenez la mesure des distances que vous allez effectuer

- *Wearing a helmet is recommended for adults & mandatory for children aged under 12 (article R431-1-3 of the French Highway Code)*
- *High-visibility yellow jackets must be worn by all cyclists (and their passengers) travelling outside built-up areas, at night or in conditions of poor visibility*
- *Ensure that your bicycle is in good working order and that you have a puncture repair kit*
- *Remember to stay hydrated and be realistic about the distances you plan to cover*



Télécharger le circuit  
 Upload the cycle route



**Que découvrir sur le trajet ? What to discover along the route?**

- Briare**
- Pont-canal, ports et anciens canaux  
*Briare' aqueduct, ancient canals and marina*
  - Canal de Briare, Canal latéral à la Loire et la Loire  
*Briare' canal, the canal that runs parallel to the river Loire and the river Loire*
  - Musée des Deux Marines et du Pont-Canal  
*Maritime and Briare's aqueduct museum*
  - Église Saint-Étienne et la cité des émaux  
*Church of St. Stephen and the enamel's town*
  - Promenade en bateau sur le canal  
*Boat trip on the canal*
  - Espace naturel sensible de Trousse-Bois  
*Trousse-Bois' natural area*
- Église Sainte-Jeanne d'Arc / Church of St. Joan d'Arc  
 • Ville et ses remparts / The town and its ramparts  
 • Pont médiéval (13e siècle)  
*Medieval bridge (13th century)*  
 • Musée de la Faïencerie de Gien et sa boutique  
*Earthenware factory of Gien, museum and its shop*  
 • Maison des Alix (16e siècle)  
*Maison des Alix (brickyard house of 16th century)*

- Saint-Brisson-sur-Loire**
- Château-forteresse médiévale, Château des Jeux (16e siècle)  
*The Game's castle, chateau-medieval fortress (16th century)*

- Saint-Firmin-sur-Loire**
- Portes monumentales de la ville situées sous le canal  
*The town's monumental gates located under the canal*
  - Église (12e siècle) / Church (12th century)

- Vignoble de l'AOC Coteaux du Giennois  
*AOC Coteaux du Giennois vineyards*












- Gien**
- Château-musée de Gien, chasse, histoire et nature en Val-de-Loire (château d'Anne de Beaujeu des 14e et 16e siècles)  
*Chateau-museum of the hunting, history and nature's Val de Loire region (14th and 16th centuries)*

**Où louer un vélo ? Where to rent a bike?**











- Combreux : BSN Aventure** +33(0) 2 59 16 03 85 +33 (0) 7 74 81 63 01  
**Briare : Maison du pont-canal** +33(0) 6 45 04 62 17  
**Briare : Vélo Val de Loire** +33(0) 2 38 83 79 67  
**Châteauneuf-sur-Loire : BSN Aventure** +33(0) 2 59 16 03 85 +33 (0) 7 74 81 63 01  
**Meung-sur-Loire : Le Tandem Café-vélo** +33(0) 6 09 82 26 59  
**Orléans : Détours de Loire** +33(0) 2 38 77 12 52 +33(0) 2 47 61 22 23  
**Orléans : Vélo Val de Loire** +33(0) 2 38 83 79 67  
**Sully-sur-Loire : L'Arcatène** +33(0) 6 09 82 26 59  
**Viailles-Maisons-sur-Joudry : Le Relais des 3 écluses** +33(0) 2 18 88 58 04

LOIRETBALADES.FR



- |  |  |
|--|--|
| <b>6</b> LA LOIRE À VÉLO   | <b>3</b> LA SCANDIBÉRIQUE  |
|  Office de Tourisme<br>Tourist Office   |  Domaine viticole à visiter<br>Winegrowing estates to visit |
|  Gare SNCF<br>Train station   |  Alimentation<br>Groceries                                  |
|  Arrêt ligne Car Rémi équipé de racks vélos<br>Bus service with bike racks stop |  Produits locaux<br>Local products                          |
|  Parking<br>Car park  |  Toilettes<br>Toilets                                       |
|  |  Eau potable<br>Drinking water                              |
|  |  Aire de pique-nique<br>Picnic area                         |
|  |  Consigne à vélo<br>Bicycle locker                          |

**ACCUEIL VÉLO** Prestations et services adaptés situés à 5 km maximum de l'itinéraire  
 Appropriate services and accommodation located up to 5 km from the route

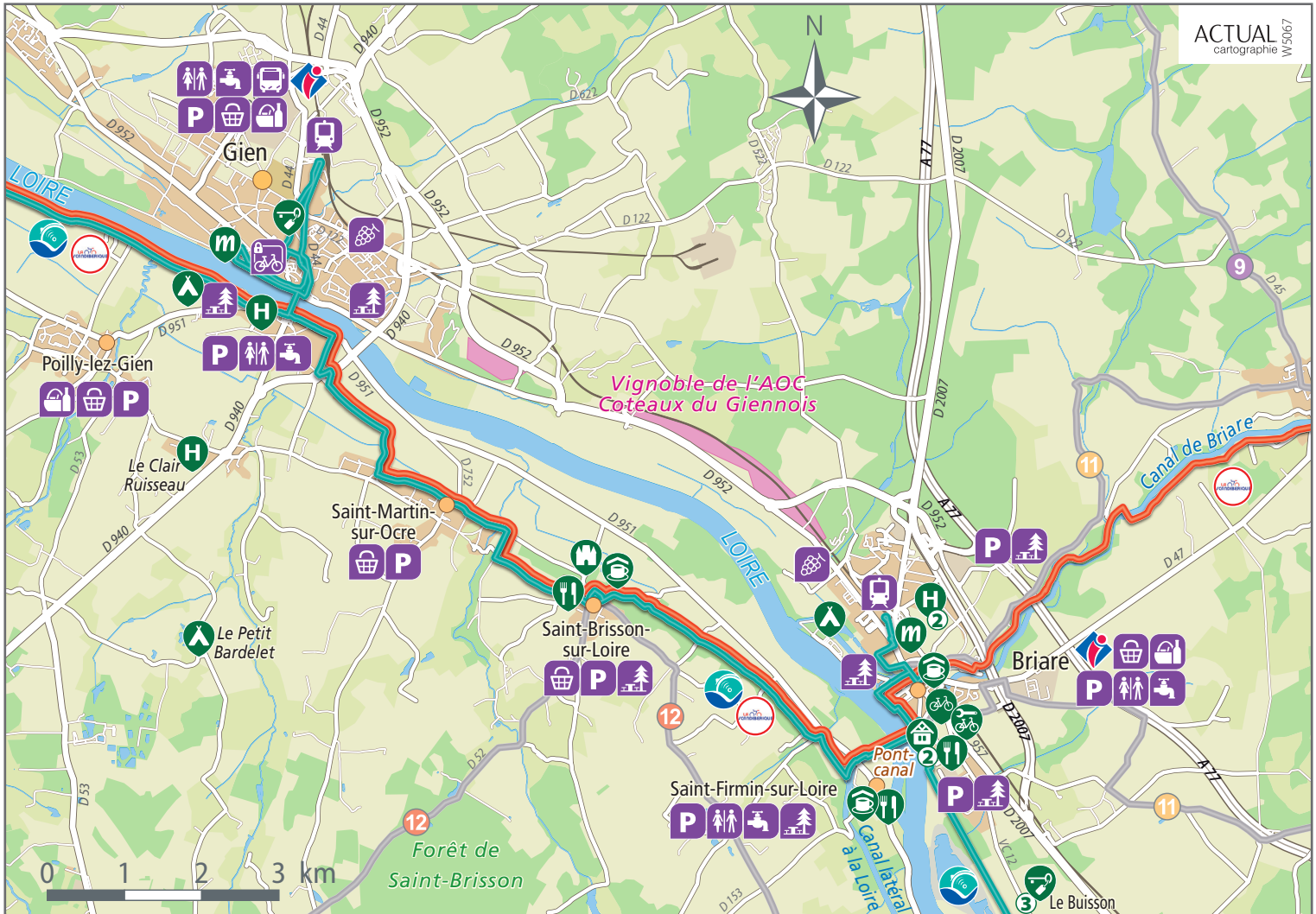
- |   |   |  |
|---|---|--|
|  Hôtel<br>Hotel  |  Camping<br>Campsite                 |  Musée<br>Museum          |
|  Gîte d'étape<br>Stopover lodge                            |  Location de vélos<br>Bicycle rental |  Château<br>Castle        |
|  Chambre d'hôtes<br>Bed and breakfast                      |  Réparation vélo<br>Bicycle repair   |  Restaurant<br>Restaurant |
|  Meublé de tourisme<br>Self-catering holiday accommodation |   |  |

RETROUVEZ LA LISTE DES PRESTATAIRES ACCUEIL VÉLO AU VERSO  
 FIND THE LIST OF ACCUEIL VÉLO SERVICE PROVIDERS OVERLEAF

Document réalisé par Tourisme Loiret - édition mars 2026



A pied, à vélo, à cheval, sur l'eau, découvrez le Loiret au fil de l'eau  
 LOIRETAUFILDELEAU.FR



**ACCUEIL  
VELO**Prestations et services adaptés situés à 5 km maximum de l'itinéraire  
*Appropriate services and accomodation located up to 5 km from the route***Briare****Musée des Deux Marines  
et du Pont-canal**  
58 boulevard Buyser  
+33(0) 2 38 31 28 27**La Maison du Pont-canal**  
7 quai Mazoyer - Port de commerce  
+33(0) 6 45 04 62 17**Camping Seasonova  
Le Martinet** ★★★  
Lieu-dit Val Martinet  
+33(0) 2 36 81 00 01**Gîte d'étape du Pont-Canal  
de Briare**  
Maison éclusière du Pont-Canal  
+33(0) 2 45 38 00 10**Gîte d'étape entre Loyre et Canaux**  
7 quai Mazoyer - Port de commerce  
+33(0) 6 45 04 62 17**Au lampadaire Briarais**  
83 rue de la Liberté  
+33(0) 6 31 24 27 28**Le Domaine des Roches** ★★★★★  
2 rue de la Plaine  
+33(0) 2 38 67 68 04**Hôtel le Cerf** ★★★  
22 boulevard Buyser  
+33(0) 2 38 37 00 80**Gîtes de La Ferme du Buisson**  
Route d'Ousson - Lieu-dit Le Buisson  
+33(0) 2 38 31 66 82**Gien****Musée de la Faïencerie de Gien**  
78 place de la Victoire  
+33(0) 2 38 05 21 06**La Grange**  
27 avenue Président Wilson  
+33(0) 6 67 14 43 71**BRIT Hôtel Gien** ★★  
21 quai de Sully  
+33(0) 2 38 67 61 46**Poilly-lez-Gien****Camping touristique de  
Gien** ★★★  
1 rue des Iris  
+33(0) 2 38 67 12 50  
+33(0) 6 42 11 33 66**Domaine Les Bois du  
Bardelet** ★★★★★  
Lieu-dit Le Petit Bardelet  
+33(0) 2 38 67 47 39**Villa Hôtel** ★★  
2 rue des Grives  
Lieu-dit Le Clair Ruisseau  
+33(0) 2 38 27 03 30**Saint-Brissson-sur-Loire****La Ribambelle**  
4 place de l'église  
+33(0) 2 38 05 46 71  
+33(0) 6 84 27 22 99**Château de Saint-Brissson-  
sur-Loire**  
9 rue du Château  
+33(0) 2 38 36 71 29**La Taverne**  
3 rue d'Autry  
+33(0) 2 18 11 68 49  
+33(0) 7 86 16 43 04**Saint-Firmin-sur-Loire****Au Petit Matelot**  
62 Grande rue  
+33(0) 2 38 05 97 35**Où trouver des informations ? Where to find tourism informations?****Office de tourisme  
Terres de Loire et Canaux**  
+33(0) 2 38 31 24 51[www.terresdeloireetcanaux.com](http://www.terresdeloireetcanaux.com)**Briare** : 1 place Charles de Gaulle*Bureaux et kiosques ouverts en juillet et août :***Beaulieu-sur-Loire** : 3 place d'armes**Bonny-sur-Loire** : 29 grande rue**Briare** : Pont-canal - port de commerce**Office de tourisme de Gien**  
+33(0) 2 38 67 25 28  
[www.gien-tourisme.fr](http://www.gien-tourisme.fr)**Gien** : Centre Anne de Beaujeu,

place Jean Jaurès

**Recommandations**

- Le port du casque est conseillé pour les adultes & obligatoire pour les enfants de moins de 12 ans (article R431-1-3 du code de la route)
- Le port d'un gilet rétro-réfléchissant certifié est obligatoire pour tout cycliste (et son passager) circulant hors agglomération, la nuit, ou lorsque la visibilité est insuffisante
- Assurez-vous d'avoir un vélo en bon état de fonctionnement et le nécessaire de réparation contre les crevaisons
- Pensez à vous hydrater régulièrement et prenez la mesure des distances que vous allez effectuer

**Recommandations**

- *Wearing a helmet is recommended for adults & mandatory for children aged under 12 (article R431-1-3 of the French Highway Code)*
- *High-visibility yellow jackets must be worn by all cyclists (and their passengers) travelling outside built-up areas, at night or in conditions of poor visibility*
- *Ensure that your bicycle is in good working order and that you have a puncture repair kit*
- *Remember to stay hydrated and be realistic about the distances you plan to cover*



Que découvrir sur le trajet ? What to discover along the route?

**Gien**

- Château-musée de Gien, chasse, histoire et nature en Val-de-Loire (château d'Anne de Beaujeu des 14<sup>e</sup> et 16<sup>e</sup> siècles)  
Château-museum of the hunting, history and nature's Val de Loire region (14th and 16th centuries)
- Eglise Sainte-Jeanne d'Arc / Church of St. Joan d'Arc
- Ville et ses remparts / The town and its ramparts
- Pont médiéval (13<sup>e</sup> siècle)  
Medieval bridge (13th century)
- Musée de la Faïencerie de Gien et sa boutique  
Earthenware factory of Gien, museum and its shop
- Maison des Alix (16<sup>e</sup> siècle)  
Maison des Alix (brickyard house of 16th century)

**Saint-Père-sur-Loire**

- Site naturel d'Entre-les-levées  
Entre-les-levées nature site

**Sully-sur-Loire**

- Château (14<sup>e</sup> et 17<sup>e</sup> siècles)  
Castle (14th and 17th centuries)
- Parc naturel départemental du château  
Castle natural public park
- Eglise Saint-Germain du 15<sup>e</sup> et 17<sup>e</sup> siècles  
Church of St. Germain (15th - 17th centuries)
- Collégiate Saint-Ythier / St. Ythier collegiate
- L'Arcatène - Exposition Heylett  
L'Arcatène - Heylett cycles exhibition
- Ancien pont ferroviaire au-dessus de la Loire  
Ancient train bridge over the Loire

**Saint-Gondon**

- Motte féodale et menhir / Feudal mound and menhir
- Eglise et prieuré / Church and priory

Où louer un vélo ? Where to rent a bike?

- Combreux** : BSN Aventure +33(0) 2 59 16 03 85 +33(0) 7 74 81 63 01  
**Briare** : Maison du pont-canal +33(0) 6 45 04 62 17  
**Briare** : Vélo Val de Loire +33(0) 2 38 83 79 67  
**Châteauneuf-sur-Loire** : BSN Aventure +33(0) 2 59 16 03 85 +33(0) 7 74 81 63 01  
**Meung-sur-Loire** : Le Tandem Café-vélo +33(0) 6 09 82 26 59  
**Orléans** : Détours de Loire +33(0) 2 38 77 12 52 +33(0) 2 47 61 22 23  
**Orléans** : Vélo Val de Loire +33(0) 2 38 83 79 67  
**Sully-sur-Loire** : L'Arcatène +33(0) 6 09 82 26 59  
**Vieilles-Maisons-sur-Joudry** : Le Relais des 3 écluses +33(0) 2 18 88 58 04

Où trouver des informations ? Where to find tourism informations?

- Office de tourisme du Val de Sully**  
+33(0) 2 38 36 23 70  
www.tourisme-valdesully.fr  
**Germigny-des-Prés** : 6 route de St-Martin  
**St-Benoît-sur-Loire** : 55 rue Orléanaise  
**Sully-sur-Loire** : place de Gaulle
- Office de tourisme de Gien**  
+33(0) 2 38 67 25 28  
www.gien-tourisme.fr  
**Gien** : Centre Anne de Beaujeu, place Jean Jaurès

LA LOIRE À VÉLO

Office de Tourisme  
Tourist Office

Gare SNCF  
Train station

Arrêt ligne Car Rémi  
équipé de racks vélos  
Bus service with bike  
racks stop



ACCUEIL  
VÉLO

Prestations et services adaptés situés à 5 km maximum de l'itinéraire  
Appropriate services and accommodation located up to 5 km from the route



Hôtel  
Hotel



Hôtel-restaurant  
Hotel with restaurant



Meublé de tourisme  
Self-catering holiday  
accommodation

Domaine viticole à visiter  
Winegrowing estates to  
visit

Alimentation  
Grocery

Produits locaux  
Local products

Parking  
Car park

Toilettes  
Toilets

Eau potable  
Drinking water

Aire de pique-nique  
Picnic area

Consigne à vélo  
Bicycle locker



Camping  
Campsite



Chambre d'hôtes  
Bed and breakfast



Gîte d'étape  
Stopover lodge

Location de vélos  
Bicycle rental

Musée  
Museum

Château  
Castle

RETROUVEZ LA LISTE DES PRESTATAIRES ACCUEIL VÉLO AU VERSO  
FIND THE LIST OF ACCUEIL VÉLO SERVICE PROVIDERS OVERLEAF

Document réalisé par Tourisme Loiret - édition mars 2026

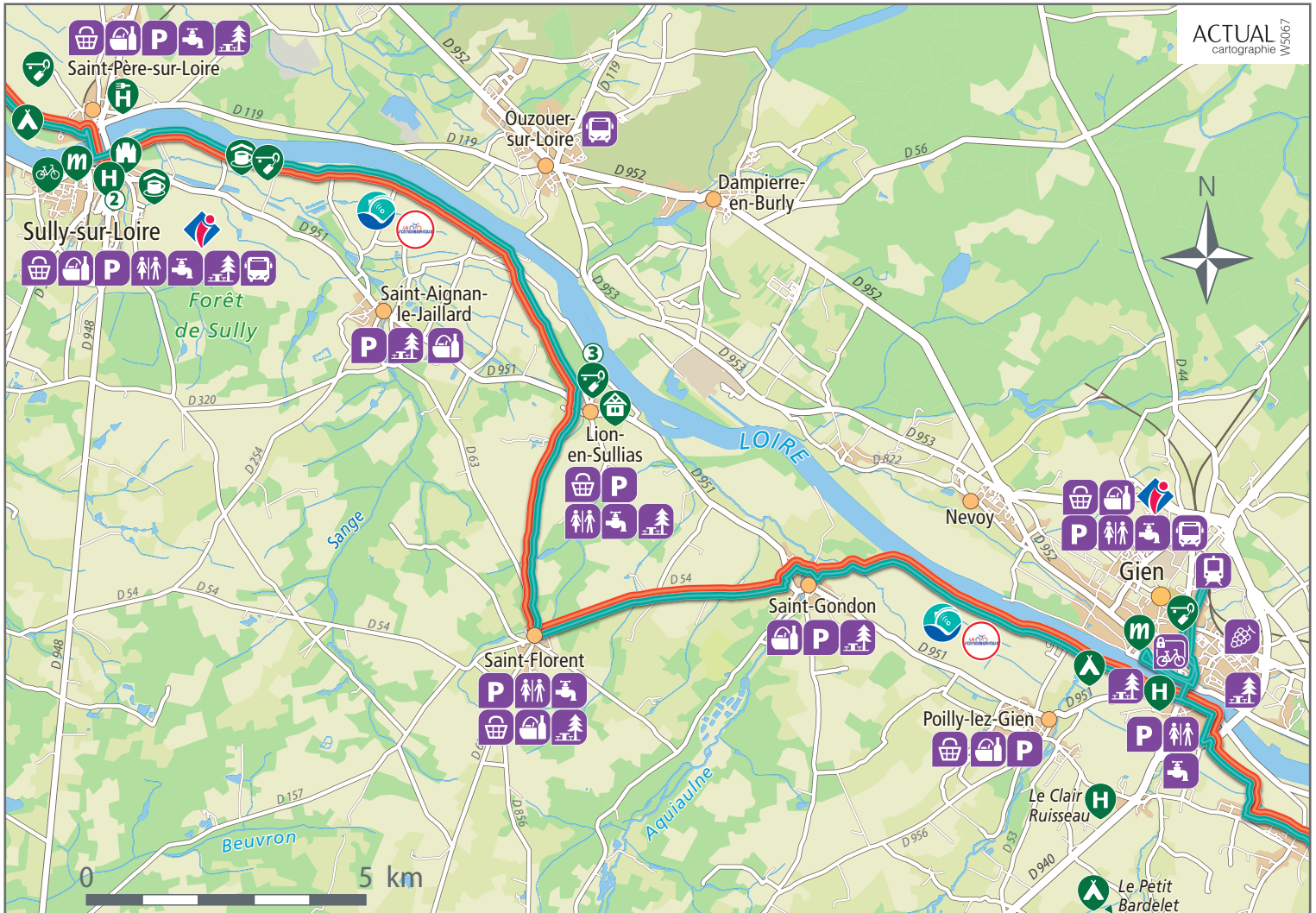
Recommandations



Recommandations

- Le port du casque est conseillé pour les adultes & obligatoire pour les enfants de moins de 12 ans (article R431-1-3 du code de la route)
- Le port d'un gilet rétro-réfléchissant certifié est obligatoire pour tout cycliste (et son passager) circulant hors agglomération, la nuit, ou lorsque la visibilité est insuffisante
- Assurez-vous d'avoir un vélo en bon état de fonctionnement et le nécessaire de réparation contre les crevaisons
- Pensez à vous hydrater régulièrement et prenez la mesure des distances que vous allez effectuer

- Wearing a helmet is recommended for adults & mandatory for children aged under 12 (article R431-1-3 of the French Highway Code)
- High-visibility yellow jackets must be worn by all cyclists (and their passengers) travelling outside built-up areas, at night or in conditions of poor visibility
- Ensure that your bicycle is in good working order and that you have a puncture repair kit
- Remember to stay hydrated and be realistic about the distances you plan to cover





**ACCUEIL  
VELO**

Prestations et services adaptés situés à 5 km maximum de l'itinéraire  
*Appropriate services and accommodation located up to 5 km from the route*

## Gien



### La Grange

27 avenue Président Wilson  
+33(0) 6 67 14 43 71



### BRIT Hôtel Gien ★★

21 quai de Sully  
+33(0) 2 38 67 61 46



### Musée de la Faïencerie de Gien

78 place de la Victoire  
+33(0) 2 38 05 21 06

## Lion-en-Sullias



### Gîtes La Maréchalerie

6 route de Sully  
+33(0) 6 71 41 91 83



### Gîte d'étape Le Nichoir

26 route de Gien  
+33(0) 6 71 41 91 83

## Poilly-lez-Gien



### Camping touristique de Gien ★★★

1 rue des Iris  
+33(0) 2 38 67 12 50  
+33(0) 6 42 11 33 66



### Domaine Les Bois du

#### Bardelet ★★★★★

Lieu-dit Le Petit Bardelet  
+33(0) 2 38 67 47 39



### Villa Hôtel ★★

2 rue des Grives  
Lieu-dit Le Clair Ruisseau  
+33(0) 2 38 27 03 30

## Saint-Père-sur-Loire



### Logis Hôtel-restaurant Sully

#### le Château ★★★

4 rue de Paris  
+33(0) 2 38 36 24 44



### Flower camping Le Jardin

#### de Sully ★★★

1 rue d'Orléans  
+33(0) 2 38 67 10 84



### Ô temps de l'escapade

3 chemin des Places - Lieu-dit la Motte  
+33(0) 6 82 11 05 73

## Sully-sur-Loire



### Château de Sully-sur-Loire

Chemin de la Salle Verte  
+33(0) 2 38 36 36 86



### L'Arcatène - Exposition Helyett

6 chemin de la levée  
+33(0) 6 09 82 26 59



### Le Chêne

12 Résidence du Chêne  
+33(0) 6 12 48 53 06



### La ferme des Gorgeats

Chemin de la levée  
Lieu-dit Les Gorgeats  
+33(0) 6 32 55 49 47



### Hôtel Burgevin ★★★

10 rue des petits fossés  
+33(0) 2 38 38 13 12



### Hostellerie du Grand Sully ★★★

10 boulevard du Champ de Foire  
+33(0) 2 38 36 27 56



A pied, à vélo, à cheval, sur l'eau, découvrez le Loiret au fil de l'eau  
[LOIRETAUFILDELEAU.FR](http://LOIRETAUFILDELEAU.FR)



# La Loire à Vélo La Scandibérique



23 km

1:15

Sully-sur-Loire / Châteauneuf-sur-Loire



Télécharger le circuit  
Upload the cycle route



TOURISME  
**LOIRET**

## Que découvrir sur le trajet ? What to discover along the route?

### Châteauneuf-sur-Loire

- Musée de la marine de Loire  
*The Loire marine museum*
- Château (visible de l'extérieur) et parc naturel départemental  
*Château (visible from outside) and natural public park*
- Vieille halle Saint-Pierre (19e siècle)  
*The old covered market hall (19th century)*
- Quais empierrés / Stones riverbank
- Manoir des Tourelles / Manor of Turrets
- Pont suspendu illuminé / Illuminated suspension bridge

- Basilique de l'Abbaye de Fleury (du 11e au 13e siècles)  
*Basilica of Fleury's Abbey (11th to 13th centuries)*

### Sully-sur-Loire

- Château (14e et 17e siècles)  
*Castle (14th and 17th centuries)*
- Parc naturel départemental du château  
*Castle's natural public park*
- Eglise Saint-Germain (15e et 17e siècles)  
*Church of St. Germain (15th and 17th centuries)*
- Collégiale Saint-Ythier / St. Ythier collegiate
- L'Arcatène - Exposition Helyett  
*L'Arcatène - Helyett cycles exhibition*
- Ancien pont ferroviaire au-dessus de la Loire  
*Ancient train bridge over the Loire*

### Germigny-des-Prés

- Oratoire carolingien et sa mosaïque à fond d'or (9e siècle)  
*Carolingian oratory and its mosaic on a gold background (9th century)*

### Saint-Benoît-sur-Loire

- Le Belvédère, espace interactif  
*The Belvédère, historic educational centre with a viewing point on the basilica*

### Saint-Père-sur-Loire

- Site naturel d'Entre-les-levées  
*Entre-les-levées nature site*

## Où louer un vélo ? Where to rent a bike?

Combreux : BSN Aventure +33(0) 2 59 16 03 85 +33(0) 7 74 81 63 01

Briare : Maison du pont-canal +33(0) 6 45 04 62 17

Briare : Vélo Val de Loire +33(0) 2 38 83 79 67

Châteauneuf-sur-Loire : BSN Aventure +33(0) 2 59 16 03 85 +33(0) 7 74 81 63 01

Meung-sur-Loire : Le Tandem Café-vélo +33(0) 6 09 82 26 59

Orléans : Détours de Loire +33(0) 2 38 77 12 52 +33(0) 2 47 61 22 23

Orléans : Vélo Val de Loire +33(0) 2 38 83 79 67

Sully-sur-Loire : L'Arcatène +33(0) 6 09 82 26 59

Vieilles-Maisons-sur-Joudry : Le Relais des 3 écluses +33(0) 2 18 88 58 04

LOIRETBALADES.FR



### LA LOIRE À VÉLO

Office de Tourisme  
Tourist Office

Arrêt ligne Car Rémi équipé  
de racks vélos  
Bus service with bike racks stop

Consigne à vélo  
Bicycle locker

Borne de recharge électrique  
Electric charging station

### LA SCANDIBÉRIQUE

Alimentation  
Grocery

Produits locaux  
Local products

Parking  
Car park

Toilettes  
Toilets

Eau potable  
Drinking water

Aire de pique-nique  
Picnic area



ACCUEIL  
VÉLO

Prestations et services adaptés situés à 5 km maximum de l'itinéraire  
Appropriate services and accommodation located up to 5 km from the route



Hôtel  
Hotel

Hôtel-restaurant  
Hotel with restaurant

Meublé de tourisme  
Self-catering holiday  
accommodation



Camping  
Campsite

Chambre d'hôtes  
Bed and breakfast

Restaurant  
Restaurant

Location de vélos  
Bicycle rental



Activité  
Outdoor activity

Musée  
Museum

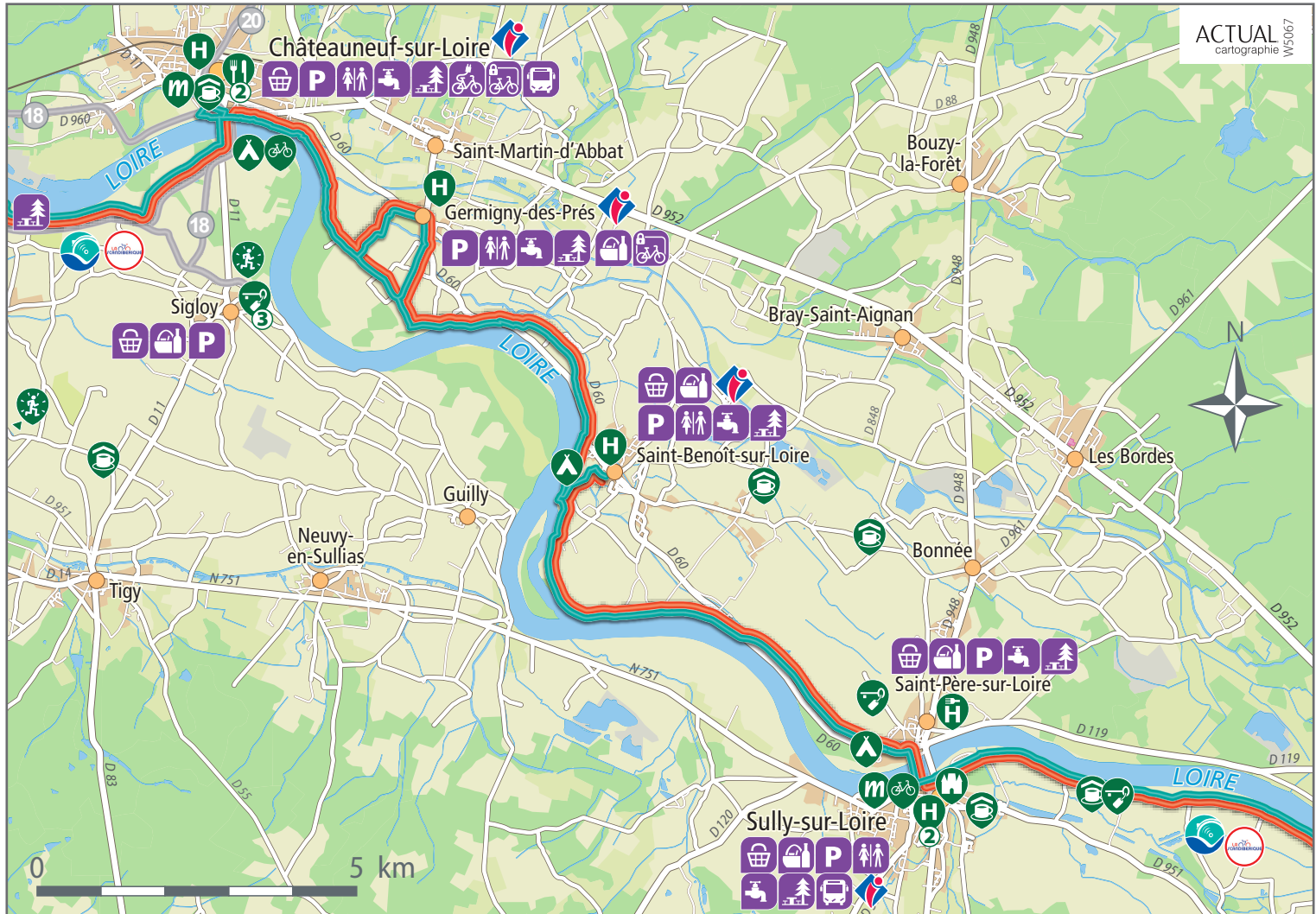
Château  
Castle

RETROUVEZ LA LISTE DES PRESTATAIRES ACCUEIL VÉLO AU VERSO  
FIND THE LIST OF ACCUEIL VÉLO SERVICE PROVIDERS OVERLEAF

Document réalisé par Tourisme Loiret - édition mars 2026



A pied, à vélo, à cheval, sur l'eau, découvrez le Loiret au fil de l'eau  
LOIRETAUFILDELEAU.FR



ACTUAL  
cartographie  
W5067



**ACCUEIL  
VELO**

Prestations et services adaptés situés à 5 km maximum de l'itinéraire  
*Appropriate services and accommodation located up to 5 km from the route*

### Bonnée



**Ferme de Champliveau**  
12 route des Marois  
Lieu-dit Champliveau  
+33(0) 7 82 99 81 24  
+33(0) 2 38 35 59 53

### Châteauneuf-sur-Loire



**Camping La Maltournée** ★★★  
Lieu-dit La Maltournée  
Route de Châteauneuf  
+33(0) 2 38 58 42 46



**L'Aventure**  
16 Grande-rue du Port  
+33(0) 6 83 68 41 68



**Hôtel du Parc** ★★★  
5 place Aristide Briand  
+33(0) 2 38 56 13 13



**Musée de la marine de Loire**  
1 place Aristide Briand  
+33(0) 2 38 46 84 46



**Restaurant Le Rob's**  
112 Grande rue  
+33(0) 9 62 63 55 58



**Trattoria Méditerranée**  
78 Grande rue  
+33(0) 2 38 57 89 09

### Germigny-des-Prés



**Hôtel de la Place** ★★  
2 route de Châteauneuf  
+33(0) 2 38 58 20 14

### Saint-Benoît-sur-Loire



**Hôtel du Labrador** ★★★  
7 place de l'Abbaye  
+33(0) 2 38 35 74 38  
+33(0) 6 30 49 63 62



**Camping Onlycamp Le Port** ★★  
32 bis rue du Port  
+33(0) 7 49 45 83 32



**Ferme de la Borde**  
6-8 chemin de la Borde  
+33(0) 6 76 05 69 72

### Saint-Père-sur-Loire



**Logis Hôtel-restaurant Sully  
le Château** ★★★  
4 rue de Paris  
+33(0) 2 38 36 24 44



**Flower camping Le Jardin  
de Sully** ★★★  
1 rue d'Orléans  
+33(0) 2 38 67 10 84



**Ô temps de l'escapade**  
3 chemin des Places  
Lieu-dit la Motte  
+33(0) 6 82 11 05 73

### Sigloy



**Les Passeurs de Loire  
Balade en bateau sur la Loire**  
Embarcadère lieu dit La Tuilerie  
+33(0) 6 74 54 36 61



**Gîte des Courtils**  
4 route d'Ouvrouer  
+33(0) 9 78 35 01 65



**Gîtes du Cheval Rouge**  
8 route des Grands Rûs  
+33(0) 9 78 35 01 65

### Sully-sur-Loire



**Château de Sully-sur-Loire**  
Chemin de la Salle Verte  
+33(0) 2 38 36 36 86



**L'Arcatène - Exposition  
Helyett**  
6 chemin de la levée  
+33(0) 6 09 82 26 59



**Le Chêne**  
12 Résidence du Chêne  
+33(0) 6 12 48 53 06



**La ferme des Gorgeats**  
Chemin de la levée  
Lieu-dit Les Gorgeats  
+33(0) 6 32 55 49 47



**Hôtel Burgevin** ★★★  
10 rue des petits fossés  
+33(0) 2 38 38 13 12



**Hostellerie du Grand  
Sully** ★★★  
10 boulevard du Champ de Foire  
+33(0) 2 38 36 27 56

### Tigy



**Ferme pédagogique  
Saute-Mouton**  
97 rue du Silo  
Lieu-dit Le Petit Forcelles  
+33(0) 6 84 84 81 86



**La Couarderie**  
47 chemin de la Petite Vallée  
+33(0) 6 45 48 14 44

Où trouver des informations ? *Where to find tourism informations?*



**Office de tourisme  
du Val de Sully**

+33(0) 2 38 36 23 70  
www.tourisme-valdesully.fr



**Germigny-des-Prés :**

6 route de St-Martin

**St-Benoît-sur-Loire :**

55 rue Orléanaise

**Sully-sur-Loire :**

place de Gaulle



**Office de tourisme  
Val de Loire & Forêt d'Orléans**

+33(0) 2 38 58 44 79  
www.valde Loire-foretdorleans.com



**Châteauneuf-sur-Loire :**

3 place Aristide Briand

**Jargeau :**

Boulevard Carnot "La Chanterie"

Recommandations



Recommendations

- Le port du casque est conseillé pour les adultes & obligatoire pour les enfants de moins de 12 ans (article R431-1-3 du code de la route)
- Le port d'un gilet rétro-réfléchissant certifié est obligatoire pour tout cycliste (et son passager) circulant hors agglomération, la nuit, ou lorsque la visibilité est insuffisante
- Assurez-vous d'avoir un vélo en bon état de fonctionnement et le nécessaire de réparation contre les crevaisons
- Pensez à vous hydrater régulièrement et prenez la mesure des distances que vous allez effectuer

- Wearing a helmet is recommended for adults & mandatory for children aged under 12 (article R431-1-3 of the French Highway Code)
- High-visibility yellow jackets must be worn by all cyclists (and their passengers) travelling outside built-up areas, at night or in conditions of poor visibility
- Ensure that your bicycle is in good working order and that you have a puncture repair kit
- Remember to stay hydrated and be realistic about the distances you plan to cover



# La Loire à Vélo La Scandibérique



22 km



1:30

Châteauneuf-sur-Loire / St-Denis-en-Val

Télécharger le circuit  
Upload the cycle routeTOURISME  
LOIRET

## Que découvrir sur le trajet ? What to discover along the route?

### Châteauneuf-sur-Loire

- Musée de la marine de Loire  
*The Loire marine museum*
- Château (visible de l'extérieur) et parc naturel départemental  
*Château (visible from outside) and natural public park*
- Vieille halle Saint-Pierre (19e siècle)  
*The old covered market hall (19th century)*
- Quais empierrés / Riverbank
- Manoir des Tourelles / *Manor of Turrets*
- Pont suspendu illuminé / *Illuminated suspension bridge*

### Jargeau

- Maison de Loire (expositions et animations sur la thématique du fleuve)  
*Maison de Loire (discover the river through exhibitions)*
- Église Saint-Étienne / *Church of St. Stephen*

### Ouvrouer-les-Champs

- Site naturel de Courpain / *Courpain natural site*

### Saint-Denis-de-l'Hôtel

- Exposition permanente Maurice Genevoix  
*Permanent exhibition about the famous writer Maurice Genevoix*
- Église Saint-Roch / *Church of St. Roch*

### Saint-Denis-en-Val

- Ruines du château de l'Isle (lieu-dit Melleray)  
*Ruins of the Château de l'Isle (Melleray hamlet)*

### Sandillon

- Réserve naturelle de l'île aux oiseaux  
*Birds island's nature reserve*
- Maisons vigneronnes dans le bourg  
*Winemaker houses in the village centre*
- Église Saint Aignan / *Church of St. Aignan*

## Où louer un vélo ? Where to rent a bike?

- Combreux : BSN Aventure** +33(0) 2 59 16 03 85 +33 (0) 7 74 81 63 01
- Briare : Maison du pont-canal** +33(0) 6 45 04 62 17
- Briare : Vélo Val de Loire** +33(0) 2 38 83 79 67
- Châteauneuf-sur-Loire : BSN Aventure** +33(0) 2 59 16 03 85 +33 (0) 7 74 81 63 01
- Meung-sur-Loire : Le Tandem Café-vélo** +33(0) 6 09 82 26 59
- Orléans : Détours de Loire** +33(0) 2 38 77 12 52 +33(0) 2 47 61 22 23
- Orléans : Vélo Val de Loire** +33(0) 2 38 83 79 67
- Sully-sur-Loire : L'Arcatène** +33(0) 6 09 82 26 59
- Vieilles-Maisons-sur-Joudry : Le Relais des 3 écluses** +33(0) 2 18 88 58 04

LOIRETBALADES.FR



3 LA SCANDIBÉRIQUE 6 LA LOIRE À VÉLO LE CANAL D'ORLÉANS

- |  |  |   |
|--|--|---|
| Office de Tourisme<br><i>Tourist Office</i>  | Alimentation<br><i>Groceries</i>         | Toilettes<br><i>Toilets</i>               |
| Arrêt ligne Car Rémi équipé<br>de racks vélos<br><i>Bus service with bike racks stop</i> | Produits locaux<br><i>Local products</i> | Eau potable<br><i>Drinking water</i>      |
| Consigne à vélo<br><i>Bicycle locker</i>   | Parking<br><i>Car park</i>               | Aire de pique-nique<br><i>Picnic area</i> |
| Borne de recharge électrique<br><i>Electric charging station</i>                         |  |   |

**ACCUEIL VÉLO** Prestations et services adaptés situés à 5 km maximum de l'itinéraire  
*Appropriate services and accommodation located up to 5 km from the route*

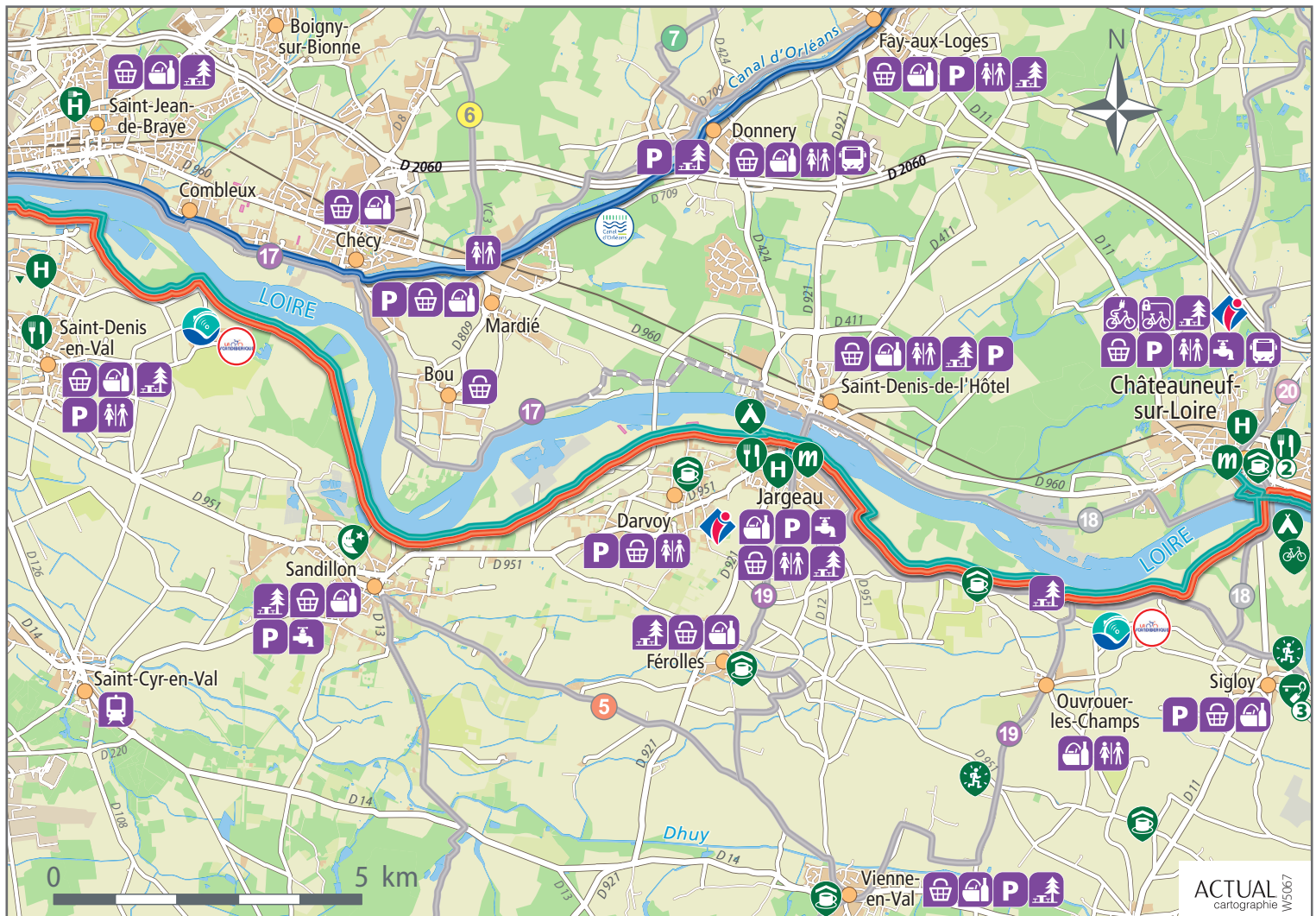
- |  |  |  |
|--|--|--|
| Hôtel<br><i>Hotel</i>  | Chambre d'hôtes<br><i>Bed and breakfast</i>          | Activité<br><i>Outdoor activity</i>        |
| Camping<br><i>Campsite</i>                                       | Hébergement insolite<br><i>Unusual accommodation</i> | Location de vélos<br><i>Bicycle rental</i> |
| Meublé de tourisme<br><i>Self-catering holiday accommodation</i> | Restaurant<br><i>Restaurant</i>                      | Musée<br><i>Museum</i>                     |

RETROUVEZ LA LISTE DES PRESTATAIRES ACCUEIL VÉLO AU VERSO  
*FIND THE LIST OF ACCUEIL VÉLO SERVICE PROVIDERS OVERLEAF*

Document réalisé par Tourisme Loiret - édition mars 2026



A pied, à vélo, à cheval, sur l'eau, découvrez le Loiret au fil de l'eau  
LOIRETAUFILDELEAU.FR



ACTUAL  
cartographie W5067

**ACCUEIL  
VELO**Prestations et services adaptés situés à 5 km maximum de l'itinéraire  
*Appropriate services and accommodation located up to 5 km from the route***Châteauneuf-sur-Loire**

**Camping La Maltournée** ★★★  
Lieu-dit La Maltournée  
Route de Châteauneuf  
+33(0) 2 38 58 42 46

**L'Aventure**  
16 Grande-rue du Port  
+33(0) 6 83 68 41 68

**Hôtel du Parc** ★★★  
5 place Aristide Briand  
+33(0) 2 38 56 13 13

**Musée de la marine de Loire**  
1 place Aristide Briand  
+33(0) 2 38 46 84 46

**Restaurant Le Rob's**  
112 Grande rue  
+33(0) 9 62 63 55 58

**Trattoria Méditerranée**  
78 Grande rue  
+33(0) 2 38 57 89 09

**Darvoy**

**Le Domaine de Darvoy**  
5 rue des Prouteaux  
+33(0) 7 68 52 35 78

**Férolles**

**La Maison des Grenouilles**  
8 route du Martroi  
+33(0) 7 50 31 84 19

**Jargeau**

**Camping municipal de L'Isle aux Moulins** ★★  
Rue du 44ème Régiment d'Infanterie  
+33(0) 2 38 59 70 04

**Hôtel Le Cheval Blanc** ★★  
1 rue des Limousins  
+33(0) 2 38 46 86 10

**Maison de Loire du Loiret**  
Boulevard Carnot  
+33(0) 2 38 59 76 60

**Café-Brunch Ko'sy**  
23 place du Martroi  
+33(0) 9 53 03 12 98

**Ouvrouer-les-Champs**

**L'Enchantourmée**  
200 route de Jargeau  
+33(0) 6 50 57 54 44

**Saint-Denis-en-Val**

**L'Hédyoniste en Val**  
10 rue de Saint-Denis  
+33(0) 2 38 82 81 84

**Saint-Jean-de-Braye**

**BRIT Hotel-restaurant Orléans Saint-Jean-de-Braye L'Antarès** ★★★  
2 avenue du Général Leclerc  
+33(0) 2 38 21 59 59

**Saint-Jean-le-Blanc**

**Hôtel Villa Marjane** ★★★  
121 route de Sandillon  
+33(0) 2 38 66 35 13

**Sandillon**

**La Cabane des fichtes**  
240 rue de Vilaine  
+33(0) 6 25 68 16 02

**Sigloy**

**Les Passeurs de Loire Balade en bateau sur la Loire**  
Embarcadère lieu dit La Tuilerie  
+33(0) 6 74 54 36 61

**Gîte des Courtils**  
4 route d'Ouvrouer  
+33(0) 9 78 35 01 65

**Gîtes du Cheval Rouge**  
8 route des Grands Rûs  
+33(0) 9 78 35 01 65

**Tigy**

**Ferme pédagogique Saute-Mouton**  
97 rue du Silo  
Lieu-dit Le Petit Forcelles  
+33(0) 6 84 84 81 86

**La Couarderie**  
47 chemin de la Petite Vallée  
+33(0) 6 45 48 14 44

**Vienne-en-Val**

**Le Clos de Bellevue**  
14 impasse du Clos de Bellevue  
+33(0) 7 45 04 77 47  
+33(0) 6 60 02 33 20

Où trouver des informations ? *Where to find tourism informations?*

**Office de tourisme d'Orléans Val de Loire**  
+33(0) 2 38 24 05 05  
[www.tourisme-orleansmetropole.com](http://www.tourisme-orleansmetropole.com)  
Orléans : 23 place du Martroi

**Office de tourisme Val de Loire & Forêt d'Orléans**  
+33(0) 2 38 58 44 79  
[www.valdeloire-foretdorleans.com](http://www.valdeloire-foretdorleans.com)  
**Châteauneuf-sur-Loire :**  
3 place Aristide Briand  
**Jargeau :**  
Boulevard Carnot "La Chanterie"

Recommandations



Recommandations

- Le port du casque est conseillé pour les adultes & obligatoire pour les enfants de moins de 12 ans (article R431-1-3 du code de la route)
- Le port d'un gilet rétro-réfléchissant certifié est obligatoire pour tout cycliste (et son passager) circulant hors agglomération, la nuit, ou lorsque la visibilité est insuffisante
- Assurez-vous d'avoir un vélo en bon état de fonctionnement et le nécessaire de réparation contre les crevaisons
- Pensez à vous hydrater régulièrement et prenez la mesure des distances que vous allez effectuer

- *Wearing a helmet is recommended for adults & mandatory for children aged under 12 (article R431-1-3 of the French Highway Code)*
- *High-visibility yellow jackets must be worn by all cyclists (and their passengers) travelling outside built-up areas, at night or in conditions of poor visibility*
- *Ensure that your bicycle is in good working order and that you have a puncture repair kit*
- *Remember to stay hydrated and be realistic about the distances you plan to cover*



Télécharger le circuit  
 Upload the cycle route



Que découvrir sur le trajet ? What to discover along the route?

**Orléans**

- Cathédrale Sainte-Croix / Orléans' cathedral
- Hôtel Grosilot (16e siècle)  
*Grosilot's Mansion (16th century)*
- Maison de Jeanne d'Arc / Joan d'Arc's House
- Musée des Beaux-Arts / Fine Arts Museum
- Hôtel Cabu - Musée d'Histoire et d'Archéologie  
*Cabu's Mansion - History and archaeology museum*
- Parc Floral de la Source / La Source Floral Park
- Maisons à pans de bois du quartier historique  
*Timber-framed houses in the old district*
- Place de la Loire et quais  
*Place de la Loire and riverbank*
- CERCIL - Musée mémorial des enfants du Vel d'Hiv  
*(Centre d'histoire et de mémoire des camps d'internement loirétains de la 2de Guerre mondiale)*  
*CERCIL - Memorial Museum to the Children of the Vel' hiv (History and memory centre of the Second World War Loiret's internment camps)*
- Les Turbulences - FRAC Centre-Val de Loire  
*FRAC contemporary art centre*
- MOBE - Museum d'Orléans pour la biodiversité et l'environnement  
*MOBE - Orléans' biodiversity and environment museum*
- Promenades en bateau sur la Loire  
*Boat trips on the river Loire*

**Saint-Denis-en-Val**

- Ruines du château de l'Isle (lieu-dit Melleray)  
*Ruins of the Château de l'Isle (Melleray hamlet)*

**Saint-Jean-le-Blanc**

- Base de loisirs de l'île Charlemagne (baignade en été)  
*Île Charlemagne leisure centre (swimming during summer)*

**Saint-Hilaire-Saint-Mesmin**

- Pont Saint-Nicolas / St. Nicolas bridge
- Le bourg et la mairie, style normand avec colombages  
*The village centre and the half-timbered Norman style town hall*
- Vignoble des AOC Orléans et Orléans-Cléry  
*AOC Orléans et Orléans-Cléry vineyards*

**Saint-Pryvé-Saint-Mesmin**

- Traversée de la Loire par le pont de l'Europe  
*Cross the river Loire on the Pont de l'Europe*
- Ancien four à briques / Old brick oven
- Loire par la levée / The river Loire through the levee
- Sentier pédagogique de la Croix de Miccy  
*Cross of Miccy educational path*
- Lac de Bel-Air / Lake Bel-Air
- Pointe de Courpain (confluence Loire-Loiret)  
*Pointe de Courpain (Rivers Loire-Loiret meeting point)*
- Réserve naturelle de Saint-Mesmin  
*Saint-Mesmin nature reserve*

LOIRETBALADES.FR



LA SCANDIBÉRIQUE LA LOIRE À VÉLO LE CANAL D'ORLÉANS

- |   |  |                                    |
|---|--|------------------------------------|
| Office de Tourisme<br>Tourist Office  | Alimentation<br>Groceries                                    | Toilettes<br>Toilets               |
| Gare SNCF<br>Train station  | Produits locaux<br>Local products                            | Eau potable<br>Drinking water      |
| Arrêt ligne Car Rémi équipé<br>de racks vélos<br>Bus service with bike racks stop | Parking<br>Car park  | Aire de pique-nique<br>Picnic area |
| Consigne à vélo<br>Bicycle locker   | Borne de recharge<br>électrique<br>Electric charging station | Base de Loisirs<br>Leisure base    |

ACCUEIL VÉLO Prestations et services adaptés situés à 5 km maximum de l'itinéraire  
 Appropriate services and accommodation located up to 5 km from the route

- |   |   |                                     |
|---|---|-------------------------------------|
| Hôtel<br>Hotel  | Chambre d'hôtes<br>Bed and breakfast          | Réparation vélo<br>Bicycle repair   |
| Hôtel-restaurant<br>Hotel with restaurant                 | Hébergement insolite<br>Unusual accommodation | Location de vélos<br>Bicycle rental |
| Camping<br>Campsite                                       | Auberge de jeunesse<br>Youth hostel           | Musée<br>Museum                     |
| Meublé de tourisme<br>Self-catering holiday accommodation | Restaurant<br>Restaurant                      |                                     |

RETROUVEZ LA LISTE DES PRESTATAIRES ACCUEIL VÉLO AU VERSO  
 FIND THE LIST OF ACCUEIL VÉLO SERVICE PROVIDERS OVERLEAF

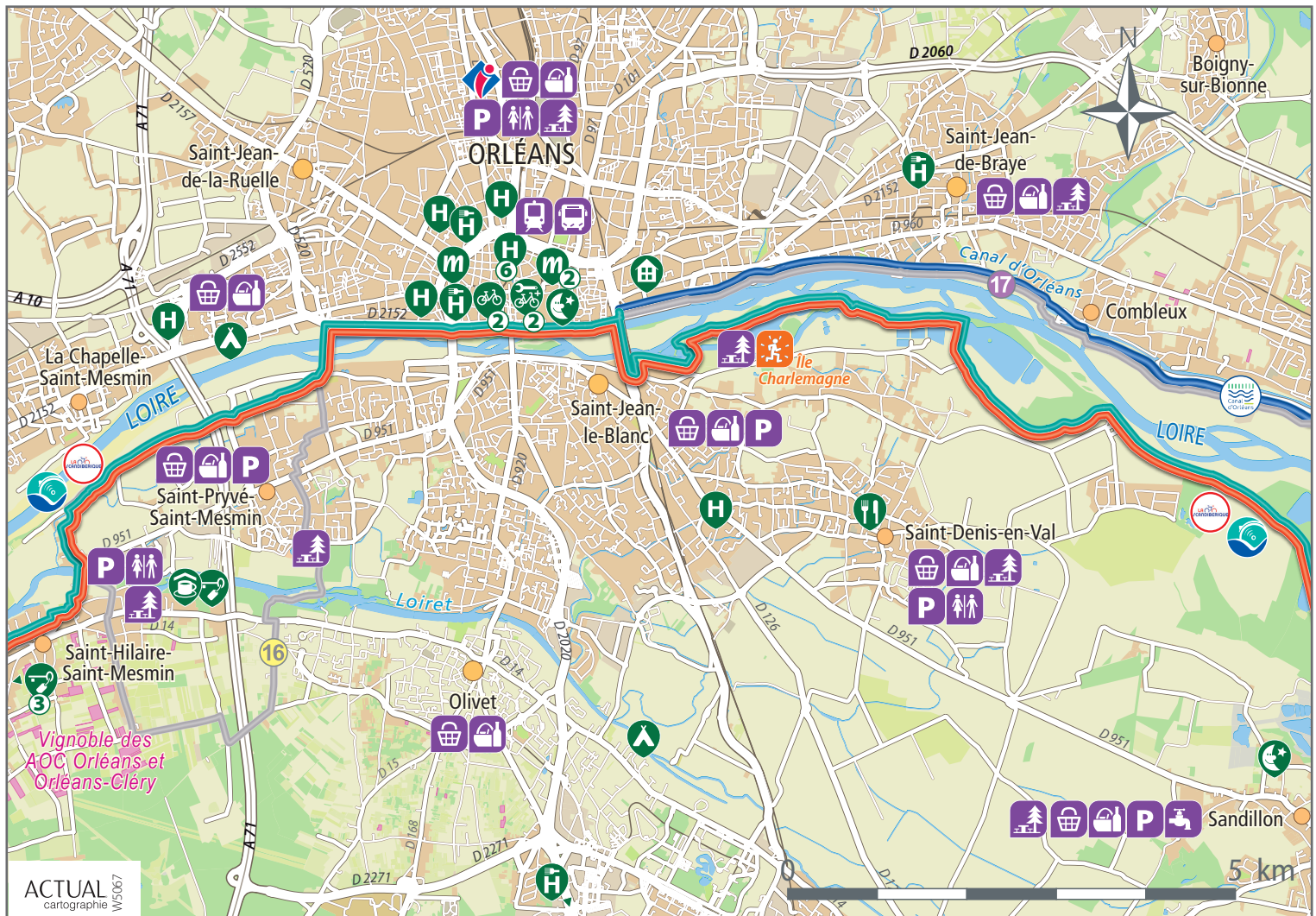
Document réalisé par Tourisme Loiret - édition mars 2026

Où louer un vélo ? Where to rent a bike?

- Combreux** : BSN Aventure +33(0) 2 59 16 03 85 +33(0) 7 74 81 63 01
- Briare** : Maison du pont-canal +33(0) 6 45 04 62 17
- Briare** : Vélo Val de Loire +33(0) 2 38 83 79 67
- Châteauneuf-sur-Loire** : BSN Aventure +33(0) 2 59 16 03 85 +33(0) 7 74 81 63 01
- Meung-sur-Loire** : Le Tandem Café-vélo +33(0) 6 09 82 26 59
- Orléans** : Détours de Loire +33(0) 2 38 77 12 52 +33(0) 2 47 61 22 23
- Orléans** : Vélo Val de Loire +33(0) 2 38 83 79 67
- Sully-sur-Loire** : L'Arcatène +33(0) 6 09 82 26 59
- Vieilles-Maisons-sur-Joudry** : Le Relais des 3 écluses +33(0) 2 18 88 58 04



A pied, à vélo, à cheval, sur l'eau, découvrez le Loiret au fil de l'eau  
 LOIRETAUFILDELEAU.FR



**ACCUEIL  
VELO**Prestations et services adaptés situés à 5 km maximum de l'itinéraire  
*Appropriate services and accommodation located up to 5 km from the route***La Chapelle-Saint-Mesmin**

**Kyriad Direct Orléans Ouest** ★★  
20 rue de La Chistera  
ZAC de la Chistera  
+33(0) 2 38 70 61 61

**Olivet**

**Camping d'Olivet** ★★★  
Rue du Pont Bouchet  
+33(0) 2 38 63 53 94

**Château du Rondon**  
3232 rue du Général de Gaulle  
+33(0) 7 45 33 21 28

**Orléans**

**CERCIL Musée - Mémorial des enfants du Vel d'Hiv**  
45 rue du Bourdon Blanc  
+33(0) 2 38 42 03 91

**FRAC Centre-Val de Loire**  
88 rue du Colombier  
+33(0) 2 38 62 52 00

**Musée des Beaux-Arts**  
1 rue Fernand Rabier  
+33(0) 2 38 79 21 83

**Détours de Loire**  
58 rue de la Charpenterie  
+33(0) 2 38 77 12 52  
+33(0) 2 47 61 22 23

**Vélo Val de Loire**  
10 quai Cypierre  
+33(0) 2 38 83 79 67

**Auberge de jeunesse d'Orléans**  
3 rue Croix-Pêchée  
+33(0) 2 38 53 60 06  
+33(0) 6 17 67 64 58

**CabochÉR**  
**Nuitée Insolite en toue cabanée**  
Quai de Loire  
+33(0) 6 42 31 33 60

**B&B Orléans Centre Foch** ★★★  
4 rue du Maréchal Foch  
+33(0) 2 38 54 23 11

**Empreinte Hôtel & Spa** ★★★★★  
80 quai du Châtelet  
+33(0) 2 38 75 10 52

**Jackotel** ★★  
18 cloître Saint-Aignan  
+33(0) 2 38 54 48 48

**Hôtel de l'Abeille** ★★★  
64 rue d'Alsace Lorraine  
+33(0) 2 38 53 54 87

**Hôtel des Cèdres** ★★★  
17 rue du Maréchal Foch  
+33(0) 2 38 62 22 92

**Hôtel d'Orléans** ★★★  
6 rue Adolphe Crespin  
+33(0) 2 38 53 35 34

**Hôtel Escale Oceania** ★★★  
16 quai Saint-Laurent  
+33(0) 2 38 54 47 65

**Hôtel-restaurant Mercure Orléans Centre Bords de Loire** ★★★★★  
44-46 quai Barentin  
+33(0) 2 38 62 17 39

**Hôtel IBIS Orléans Centre Gare** ★★★  
17 avenue de Paris  
+33(0) 2 38 62 40 40

**Hôtel Saint-Martin** ★★★  
52 boulevard Alexandre Martin  
+33(0) 2 38 53 02 28

**Urban Jungle Grand Hôtel Orléans** ★★★  
1 rue de la Lionne  
+33(0) 2 38 53 19 79

**Novotel Orléans Demeure de Campagne Chemins de Sologne** ★★★★★  
2 rue Honoré de Balzac  
+33(0) 2 38 63 04 28

**Saint-Denis-en-Val**

**L'Hédyoniste en Val**  
10 rue de Saint-Denis  
+33(0) 2 38 82 81 84

**Saint-Hilaire-Saint-Mesmin**

**Gîtes du Loiret et du Ruet**  
1114 et 1475 rue de Verdun  
+33(0) 6 52 96 84 76

**Saint-Jean-de-Braye**

**BRIT Hotel-restaurant Orléans Saint-Jean-de-Braye L'Antarès** ★★★  
2 avenue du Général Leclerc  
+33(0) 2 38 21 59 59

**Saint-Jean-de-la-Ruelle**

**Camping municipal Gaston Marchand** ★  
rue de la Roche  
+33(0) 2 38 79 33 53

**Saint-Jean-le-Blanc**

**Hôtel Villa Marjane** ★★★  
121 route de Sandillon  
+33(0) 2 38 66 35 13

**Sandillon**

**La Cabane des fichettes**  
240 rue de Vilaine  
+33(0) 6 25 68 16 02

Où trouver des informations ? *Where to find tourism informations?*

**Office de tourisme d'Orléans Val de Loire**  
+33(0) 2 38 24 05 05  
www.tourisme-orleansmetropole.com  
Orléans : 23 place du Martroi

Recommandations



Recommendations

- Le port du casque est conseillé pour les adultes & obligatoire pour les enfants de moins de 12 ans (article R431-1-3 du code de la route)
- Le port d'un gilet rétro-réfléchissant certifié est obligatoire pour tout cycliste (et son passager) circulant hors agglomération, la nuit, ou lorsque la visibilité est insuffisante
- Assurez-vous d'avoir un vélo en bon état de fonctionnement et le nécessaire de réparation contre les crevaisons
- Pensez à vous hydrater régulièrement et prenez la mesure des distances que vous allez effectuer

- *Wearing a helmet is recommended for adults & mandatory for children aged under 12 (article R431-1-3 of the French Highway Code)*
- *High-visibility yellow jackets must be worn by all cyclists (and their passengers) travelling outside built-up areas, at night or in conditions of poor visibility*
- *Ensure that your bicycle is in good working order and that you have a puncture repair kit*
- *Remember to stay hydrated and be realistic about the distances you plan to cover*



**Que découvrir sur le trajet ? What to discover along the route?**

- Vignoble des AOC Orléans et Orléans-Cléry  
AOC Orléans et Orléans-Cléry vineyards

**Beaugency**

- Château de Lumières / Château de Lumières
- Donjon Tour de César (visible de l'extérieur)  
Tour de César Keep (visible from outside)
- Hôtel de Ville et maisons à pans de bois  
Town hall and timber-framed houses
- Pont sur la Loire / Bridge over the river Loire
- Espace naturel sensible Les Rives de Beaugency  
Beaugency riverbanks natural area
- Labyrinthe de Beaugency / Labyrinth of Beaugency

**Cléry-Saint-André**

- Basilique Notre-Dame de Cléry et tombeau de Louis XI  
Notre-Dame de Cléry basilica and Louis XI's tomb

**Mareau-aux-Prés**

- Vergers / Orchards
- Sentier pédagogique des Isles / Island educational trail

**Meung-sur-Loire**

- Collégiale Saint-Liphard / Collegiate church of St. Liphard
- Ruelles de la cité médiévale / The medieval town streets
- Musée de Meung - Espace culturel de La Monnaie  
Meung-sur-Loire museum - Cultural centre of La Monnaie
- Château-Parc de Meung-sur-Loire  
Château & Park of Meung-sur-Loire

- Promenade en bateau sur la Loire / Boat trip on the Loire
- Les Jardins de Roquelin / Roquelin gardens
- Jardin Arboretum d'Ilex / Garden Arboretum Ilex
- Parc de la Folie Hubert / La Folie Hubert garden
- Espace naturel sensible des courtils des Mauves  
Des Courtils des Mauves natural area

**Saint-Hilaire-Saint-Mesmin**

- Pont Saint-Nicolas / St. Nicolas bridge
- Le bourg et la mairie, style normand avec colombages  
The village centre and the half-timbered Norman style town hall

**Saint-Pryvé-Saint-Mesmin**

- Pointe de Courpain (confluence Loire-Loiret)  
Pointe de Courpain (Rivers Loire-Loiret meeting point)
- Réserve naturelle de Saint-Mesmin  
Saint-Mesmin nature reserve
- Ancien four à briques / Old brick oven
- Sentier pédagogique de la Croix de Miccy  
Cross of Miccy educational path
- Lac de Bel-Air / Lake Bel-Air

**Tavers**

- Site géologique remarquable les Eaux Bleues et Sables d'Or (eaux bouillonnantes des Fontenils)  
Les Eaux Bleues and Sables d'Or remarkable geological site (Les Fontenils bubbling spring)

**Où louer un vélo ? Where to rent a bike?**

- Combreux : BSN Aventure** +33(0) 2 59 16 03 85 +33(0) 7 74 81 63 01
- Briare : Maison du pont-canal** +33(0) 6 45 04 62 17
- Briare : Vélo Val de Loire** +33(0) 2 38 83 79 67
- Châteauneuf-sur-Loire : BSN Aventure** +33(0) 2 59 16 03 85 +33(0) 7 74 81 63 01
- Meung-sur-Loire : Le Tandem Café-vélo** +33(0) 6 09 82 26 59
- Orléans : Détours de Loire** +33(0) 2 38 77 12 52 +33(0) 2 47 61 22 23
- Orléans : Vélo Val de Loire** +33(0) 2 38 83 79 67
- Sully-sur-Loire : L'Arcatène** +33(0) 6 09 82 26 59
- Vieilles-Maisons-sur-Joudry : Le Relais des 3 écluses** +33(0) 2 18 88 58 04

**LOIRETBALADES.FR**

6 LA LOIRE À VÉLO	3 LA SCANDIBÉRIQUE
Office de Tourisme Tourist Office	Alimentation Groceries
Domaine viticole à visiter Winegrowing estates to visit	Produits locaux Local products
Consigne à vélo Bicycle locker	Parking Car park
Borne de recharge électrique Electric charging station	Gare SNCF Train station
Toilettes Toilets	Eau potable Drinking water
Aire de pique-nique Picnic area	Réparation de vélo Bicycle repair

**ACCUEIL VÉLO** Prestations et services adaptés situés à 5 km maximum de l'itinéraire  
 Appropriate services and accommodation located up to 5 km from the route

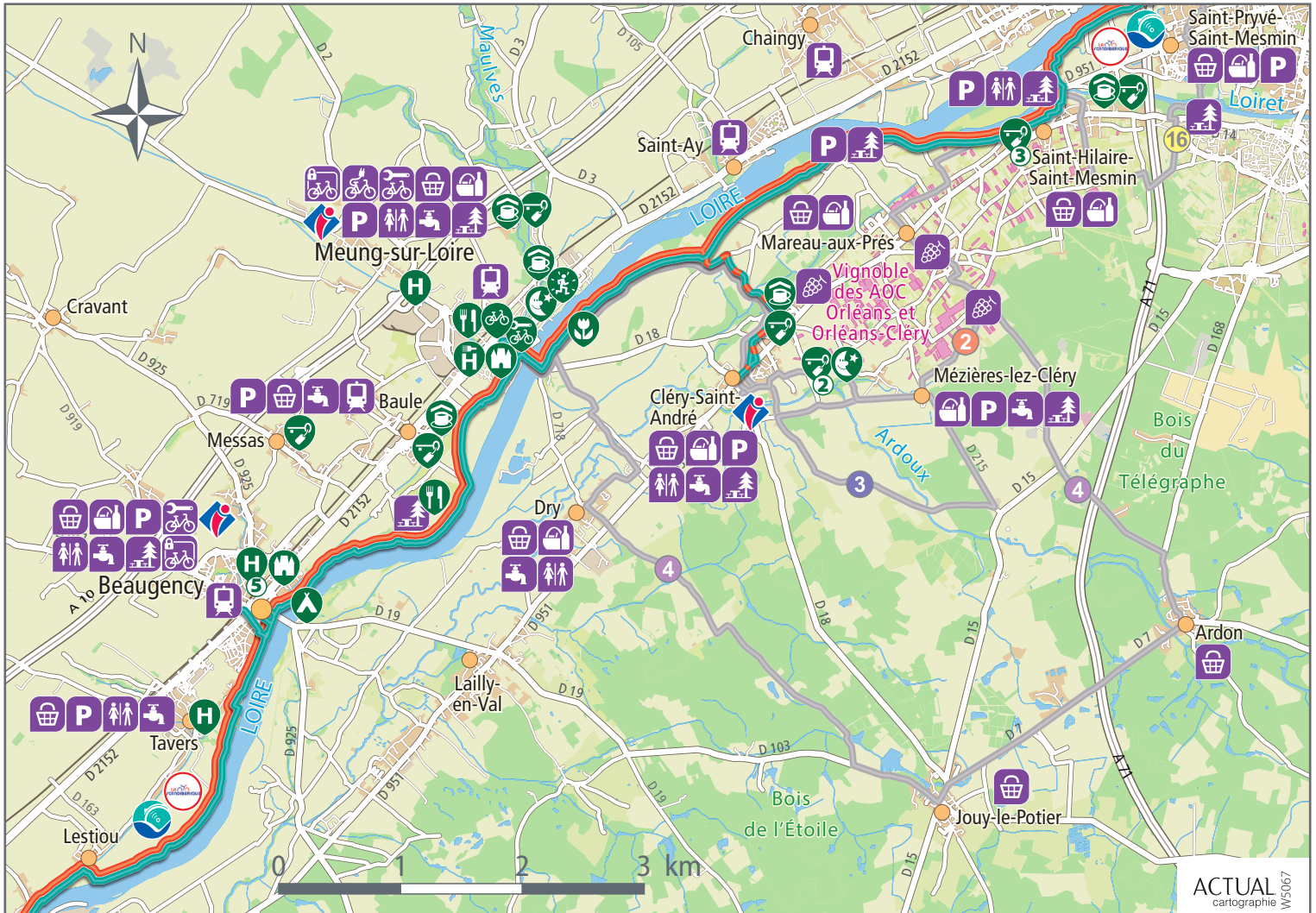
Hôtel Hotel	Chambre d'hôtes Bed and breakfast	Réparation vélo Bicycle repair
Hôtel-restaurant Hotel with restaurant	Hébergement insolite Unusual accommodation	Location de vélos Bicycle rental
Camping Campsite	Restaurant Restaurant	Château Castle
Meuble de tourisme Self-catering holiday accommodation	Activité Outdoor activity	Parc et jardin Garden

RETROUVEZ LA LISTE DES PRESTATAIRES ACCUEIL VÉLO AU VERSO  
 FIND THE LIST OF ACCUEIL VÉLO SERVICE PROVIDERS OVERLEAF

Document réalisé par Tourisme Loiret - édition mars 2026



A pied, à vélo, à cheval, sur l'eau, découvrez le Loiret au fil de l'eau  
 LOIRETAUFILDELEAU.FR



**ACCUEIL  
VELO**Prestations et services adaptés situés à 5 km maximum de l'itinéraire  
*Appropriate services and accommodation located up to 5 km from the route***Baule****Le Colombier**12 rue des Grands Champs  
+33(0) 6 38 71 51 89**Les Larris de Garenne**13 rue de la Garenne  
+33(0) 6 71 64 24 64**Guinguette La Corne des Patûres**Bord de Loire (entre Meung-sur-Loire et Beaugency)  
+33(0) 6 99 99 09 70**Beaugency****Château de Lumières**2 place Dunois  
+33(0) 2 34 59 74 73**Camping Val de Flux ★★★**Route de Lailly  
+33(0) 2 38 14 72 66**Grand Hôtel de l'Abbaye ★★★**2 quai de l'Abbaye  
+33(0) 2 38 45 10 10**Le Beaugency ★★**3 avenue de Blois  
+33(0) 2 38 46 43 43**Hostellerie de l'Écu de Bretagne ★★★**5 rue de la Maille d'or  
+33(0) 2 38 44 67 60**Le Relais des Templiers ★★**68 rue du Pont  
+33(0) 2 38 44 53 78**Hôtel de la Sologne ★★★**6 place Saint Firmin  
+33(0) 2 38 44 50 27**Cléry-Saint-André****Le Clos du Q'Hâtre**4 rue du Hâtre  
+33(0) 6 30 83 18 10**la Ferme du petit Gué du Roi**Lieu-dit Le Gué du Roi  
+33(0) 2 36 47 04 98  
+33(0) 6 52 00 17 79**Chez Louissette**98 rue de Saint-André  
+33(0) 6 04 13 46 30**Messas****La Talonnière**3 rue des Hauts Talons  
+33(0) 9 78 35 01 65**Meung-sur-Loire****Château-Parc de Meung-sur-Loire**16 place du Martroi  
+33(0) 2 38 44 36 47**Association Cœur de Loire  
Balade en bateau traditionnel  
et nuit à bord**Embarcadère Le Bout du Monde  
8 quai Jeanne d'Arc  
+33(0) 6 67 88 01 52  
+33(0) 6 80 68 21 27**Les Jardins de Roquelin**Lieu-dit Roquelin  
+33(0) 6 70 95 37 70**Le Tandem Café-Vélo**22 rue Emmanuel Troulet  
+33(0) 2 18 88 91 87**La Vélocisterie**14 rue Emmanuel Troulet  
+33(0) 2 38 61 71 95**Domaine Saint Hilaire**17 rue Saint Hilaire  
+33(0) 6 14 38 90 97**La Bonnerie**135 route de Clan  
+33(0) 6 98 93 30 77**Hôtel Ibis Budget Orléans  
Ouest Meung-sur-Loire ★★**1000 rue 6ème avenue  
+33(0) 2 38 45 37 78**Best Western  
La Porte des Châteaux ★★★**21 rue de Blois  
+33(0) 2 18 69 30 50**Olivet****Château du Rondon**3232 rue du Général de Gaulle  
+33(0) 7 45 33 21 28**Camping d'Olivet ★★★**Rue du Pont Bouchet  
+33(0) 2 38 63 53 94**Saint-Hilaire-Saint-Mesmin****Gîtes du Loiret et du Ruet**1114 et 1475 rue de Verdun  
+33(0) 6 52 96 84 76**Tavers****La Tonnellerie ★★**12 rue des eaux bleues  
+33(0) 2 38 44 68 15Où trouver des informations ? *Where to find tourism informations?***Office de tourisme  
d'Orléans Val de Loire**

+33(0) 2 38 24 05 05

[www.tourisme-orleansmetropole.com](http://www.tourisme-orleansmetropole.com)

Orléans : 23 place du Martroi

**Office de tourisme des Terres  
du Val de Loire**

+33(0) 2 38 44 32 28

[www.tourisme-terresduvalde Loire.fr](http://www.tourisme-terresduvalde Loire.fr)

Beaugency : Halle - Place du petit marché

Cléry-Saint-André : 74 bis rue du Maréchal Foch

Meung-sur-Loire : 1 rue Emmanuel Troulet

Recommandations



Recommandations

- Le port du casque est conseillé pour les adultes & obligatoire pour les enfants de moins de 12 ans (article R431-1-3 du code de la route)
- Le port d'un gilet rétro-réfléchissant certifié est obligatoire pour tout cycliste (et son passager) circulant hors agglomération, la nuit, ou lorsque la visibilité est insuffisante
- Assurez-vous d'avoir un vélo en bon état de fonctionnement et le nécessaire de réparation contre les crevaisons
- Pensez à vous hydrater régulièrement et prenez la mesure des distances que vous allez effectuer

- Wearing a helmet is recommended for adults & mandatory for children aged under 12 (article R431-1-3 of the French Highway Code)
- High-visibility yellow jackets must be worn by all cyclists (and their passengers) travelling outside built-up areas, at night or in conditions of poor visibility
- Ensure that your bicycle is in good working order and that you have a puncture repair kit
- Remember to stay hydrated and be realistic about the distances you plan to cover



29 km  
2:30



Télécharger le circuit  
Upload the cycle route



## Que découvrir sur le trajet ? What to discover along the route?

- Chécy**
- Musée de la Tonnellerie / Museum of the barrel-making
  - Château de la Prêche (visible de l'extérieur - hors circuit) / Château de la Prêche (visible from outside - off the route)
- Combleux**
- La Loire et le canal d'Orléans / The river Loire and the Orléans' canal
  - Ecluses, ponts et maisons de mariniers / Locks, bridges and boatmen's houses
  - Promenades en bateau sur le canal d'Orléans et la Loire / Boat trips on the Orléans canal and the river Loire
- Combreux**
- Base de loisirs de l'étang de la Vallée / Pond of la Vallée with its leisure centre
  - Sentier sensoriel des Carnutes / Carnutes sensorial path
  - Château de Combreux (privé - visible de l'extérieur) / Château de Combreux (private - visible from outside)
  - Eglise Saint-Pierre / Church of St. Piers
- Donnery**
- Ecluse du canal d'Orléans / Orléans' canal lock
  - Villa Aurélie (mairie) / Aurélie's villa (town hall)
  - Eglise Saint-Etienne / Church of St. Stephen
- Fay-aux-Loges**
- Eglise Notre-Dame et son clocher de pierre / Church of Notre-Dame and its stone bell tower
- Orléans**
- Usine élévatoire du canal d'Orléans (visible de l'extérieur) / Usine élévatoire of the Orléans' canal (which supplies with water the canal from the Loire - visible from outside)
  - Usine élévatoire of the Orléans' canal (which supplies with water the canal from the Loire - visible from outside)
- Mardié**
- Ecluse de Pont-aux-Moines, le lavoir et le viaduc / Pont-aux-Moines lock, wash-house and viaduct
  - Pressoir de la Maison d'Irène / Grape press of Maison d'Irène
- Orléans**
- Ville d'Art et d'Histoire : cathédrale, musées, centre historique / Town of Art and History : cathedral, museums, historical center
- Vitry-aux-Loges**
- Châteaux (visible de l'extérieur) / Châteaux (visible from outside)
  - Eglise Saint Médard / Church of St Médard
- Saint-Jean-de-Braye**
- Musée campanaire Bollée / Museum of bell making
  - Domaine de la Charbonnière (hors circuit) : château (visible de l'extérieur), étang, arbres remarquables / Charbonnière state (off the route) : château (visible from outside), pond, remarkable trees
- Saint-Jean-le-Blanc**
- Base de loisirs de l'Île Charlemagne (baignade en été) / Île Charlemagne leisure centre (swimming during summer)

## Où louer un vélo ? Where to rent a bike?

- Combreux : BSN Aventure** +33(0) 2 59 16 03 85 +33 (0) 7 74 81 63 01
- Briare : Maison du pont-canal** +33(0) 6 45 04 62 17
- Briare : Vélo Val de Loire** +33(0) 2 38 83 79 67
- Châteauneuf-sur-Loire : BSN Aventure** +33(0) 2 59 16 03 85 +33 (0) 7 74 81 63 01
- Meung-sur-Loire : Le Tandem Café-vélo** +33(0) 6 09 82 26 59
- Orléans : Détours de Loire** +33(0) 2 38 77 12 52 +33(0) 2 47 61 22 23
- Orléans : Vélo Val de Loire** +33(0) 2 38 83 79 67
- Sully-sur-Loire : L'Arcatène** +33(0) 6 09 82 26 59
- Veilles-Maisons-sur-Joudry : Le Relais des 3 écluses** +33(0) 2 18 88 58 04

## LOIRETBALADES.FR

LE CANAL D'ORLÉANS	LA SCANDIBÉRIQUE	LA LOIRE À VÉLO
Office de Tourisme / Tourist Office	Alimentation / Groceries	Base de loisirs / Leisure base
Gare SNCF / Train station	Produits locaux / Local products	Consigne à vélo / Bicycle locker
Arrêt ligne Car Rémi équipé de racks vélos / Bus service with bike racks stop	Eau potable / Drinking water	Réparation de vélo / Bicycle repair
Parking / Car park	Toilettes / Toilets	Borne de recharge électrique / Electric charging station
Aire de pique-nique / Picnic area		

**ACCUEIL VÉLO** Prestations et services adaptés situés à 5 km maximum de l'itinéraire / Appropriate services and accommodation located up to 5 km from the route

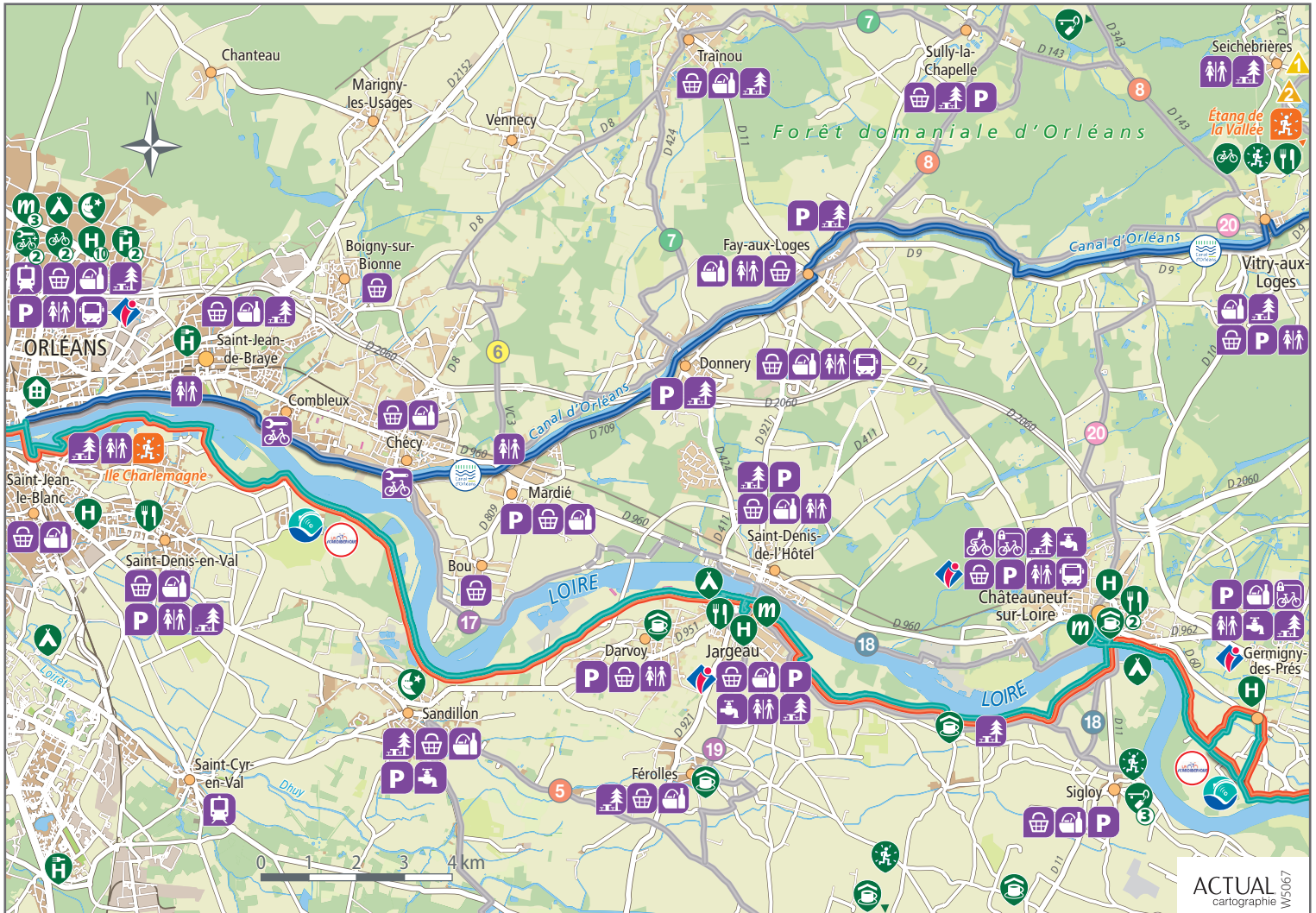
Hôtel / Hotel	Chambre d'hôtes / Bed and breakfast	Réparation vélo / Bicycle repair
Hôtel-restaurant / Hotel with restaurant	Hébergement insolite / Unusual accommodation	Location de vélos / Bicycle rental
Camping / Campsite	Auberge de jeunesse / Youth hostel	Musée / Museum
Meublé de tourisme / Self-catering holiday accommodation	Restaurant	Activité / Outdoor activity

RETROUVEZ LA LISTE DES PRESTATAIRES ACCUEIL VÉLO AU VERSO / FIND THE LIST OF ACCUEIL VÉLO SERVICE PROVIDERS OVERLEAF

Document réalisé par Tourisme Loiret - édition mars 2026



A pied, à vélo, à cheval, sur l'eau, découvrez le Loiret au fil de l'eau  
LOIRETAUFILDELEAU.FR



**ACCUEIL  
VÉLO**

Prestations et services adaptés situés à 5 km maximum de l'itinéraire  
*Appropriate services and accomodation located up to 5 km from the route*

**Combreux**

- BSN Aventure**  
Accrobranche, activités nautiques,  
location de VTT électrique et snack  
Base de loisirs de l'étang de la Vallée  
180 route de l'étang de la Vallée  
+33(0) 2 59 16 03 85  
+33(0) 7 74 81 63 01

**Châteauneuf-sur-Loire**

- Camping La Maltournée** ★★★  
Lieu-dit La Maltournée  
Route de Châteauneuf  
+33(0) 2 38 58 42 46

- L'Aventure**  
16 Grande-rue du Port  
+33(0) 6 83 68 41 68

- Hôtel du Parc** ★★★  
5 place Aristide Briand  
+33(0) 2 38 56 13 13

- Musée de la marine de Loire**  
1 place Aristide Briand  
+33(0) 2 38 46 84 46

- Restaurant Le Rob's**  
112 Grande rue  
+33(0) 9 62 63 55 58

- Trattoria Méditerranée**  
78 Grande rue  
+33(0) 2 38 57 89 09

**Darvov**

- Le Domaine de Darvov**  
5 rue des Prouteaux  
+33(0) 7 68 52 35 78

**Ingrannes**

- Le Refuge de Victoire & Gabriel**  
6 route de Pesty  
+33(0)9 78 35 01 65

**Férolles**

- La Maison des Grenouilles**  
8 route du Martroi  
+33(0) 7 50 31 84 19

**Jargeau**

- Maison de Loire du Loiret**  
Boulevard Carnot  
+33(0) 2 38 59 76 60

- Camping municipal de L'Isle aux Moulins** ★★  
Rue du 44ème Régiment d'Infanterie  
+33(0) 2 38 59 70 04

- Hôtel Le Cheval Blanc** ★★  
1 rue des Limousins  
+33(0) 2 38 46 86 10

- Café-Brunch Ko'sy**  
23 place du Martroy  
+33(0) 9 53 03 12 98

**La Chapelle-Saint-Mesmin**

- Kyriad Direct Orléans Ouest** ★★  
20 rue de La Chistera  
ZAC de la Chistera  
+33(0) 2 38 70 61 61

**Olivet**

- Camping d'Olivet** ★★★  
Rue du Pont Bouchet  
+33(0) 2 38 63 53 94

- Château du Rondon**  
3232 rue du Général de Gaulle  
+33(0) 7 45 33 21 28

**Orléans**

- CERCIL Musée - Mémorial des enfants du Vel d'Hiv**  
45 rue du Bourdon Blanc  
+33(0) 2 38 42 03 91

- FRAC Centre-Val de Loire**  
88 rue du Colombier  
+33(0) 2 38 62 52 00

- Musée des Beaux-Arts**  
1 rue Fernand Rabier  
+33(0) 2 38 79 21 83

- Détours de Loire**  
58 rue de la Charpenterie  
+33(0) 2 38 77 12 52  
+33(0) 2 47 61 22 23

- Vélo Val de Loire**  
10 quai Cypierre  
+33(0) 2 38 83 79 67

- Auberge de jeunesse d'Orléans**  
3 rue Croix-Pêchée  
+33(0) 2 38 53 60 06  
+33(0) 6 17 67 64 58

- Cabochér**  
**Nuitée Insolite en toue cabanée**  
Quai de Loire  
+33(0) 6 42 31 33 60

- B&B Orléans Centre Foch** ★★★  
4 rue du Maréchal Foch  
+33(0) 2 38 54 23 11

- Empreinte Hôtel & Spa** ★★★★★  
80 quai du Châtelet  
+33(0) 2 38 75 10 52

- Jackotel** ★★  
18 cloître Saint-Aignan  
+33(0) 2 38 54 48 48

- Hôtel de l'Abeille** ★★★  
64 rue d'Alsace Lorraine  
+33(0) 2 38 53 54 87

- Hôtel des Cèdres** ★★★  
17 rue du Maréchal Foch  
+33(0) 2 38 62 22 92

- Hôtel d'Orléans** ★★★  
6 rue Adolphe Crespign  
+33(0) 2 38 53 35 34

- Hôtel Escale Oceania** ★★★  
16 quai Saint-Laurent  
+33(0) 2 38 54 47 65

- Hôtel IBIS Orléans Centre Gare** ★★★  
17 avenue de Paris  
+33(0) 2 38 62 40 40

- Hôtel-restaurant Mercure Orléans Centre Bords de Loire** ★★★★★  
44-46 quai Barentin  
+33(0) 2 38 62 17 39

- Hôtel Saint-Martin** ★★★  
52 boulevard Alexandre Martin  
+33(0) 2 38 53 02 28

- Urban Jungle Grand Hôtel Orléans** ★★★  
1 rue de la Lionne  
+33(0) 2 38 53 19 79

- Novotel Orléans Demeure de campagne Chemins de Sologne** ★★★★★  
2 rue Honoré de Balzac  
+33(0) 2 38 63 04 28

**Saint-Denis-en-Val**

- L'Hédyoniste en Val**  
10 rue de Saint-Denis  
+33(0) 2 38 82 81 84

**Saint-Jean-de-Braye**

- BRIT Hotel-restaurant Orléans Saint-Jean-de-Braye L'Antarès** ★★★  
2 avenue du Général Leclerc  
+33(0) 2 38 21 59 59

**Saint-Jean-de-la-Ruelle**

- Camping municipal Gaston Marchand** ★  
rue de la Roche  
+33(0) 2 38 79 33 53

**Saint-Jean-le-Blanc**

- Hôtel Villa Marjane** ★★★  
121 route de Sandillon  
+33(0) 2 38 66 35 13

**Sandillon**

- La Cabane des fichtes**  
240 rue de Vilaine  
+33(0) 6 25 68 16 02

**Sigloy**

- Les Passeurs de Loire**  
**Balade en bateau sur la Loire**  
Embarcadère lieu dit La Tuilerie  
+33(0) 6 74 54 36 61

- Gîte des Courtils**  
4 route d'Ouvrouer  
+33(0) 9 78 35 01 65

- Gîtes du Cheval Rouge**  
8 route des Grands Rûs  
+33(0) 9 78 35 01 65

**Tigy**

- Ferme pédagogique Saute-Mouton**  
97 rue du Silo  
Lieu-dit Le Petit Forcelles  
+33(0) 6 84 84 81 86

- La Couarderie**  
47 chemin de la Petite Vallée  
+33(0) 6 45 48 14 44

**Où trouver des informations ? Where to find tourism informations?**

- Office de tourisme d'Orléans Val de Loire**  
+33(0) 2 38 24 05 05  
www.tourisme-orleansmetropole.com  
**Orléans** : 23 place du Martroi

- Office de tourisme Val de Loire & Forêt d'Orléans**  
+33(0) 2 38 58 44 79  
www.valdeloire-foretdorleans.com  
**Châteauneuf-sur-Loire** :  
3 place Aristide Briand  
**Jargeau** :  
Boulevard Carnot "La Chanterie"

**Recommandations****Recommendations**

- Le port du casque est conseillé pour les adultes & obligatoire pour les enfants de moins de 12 ans (article R431-1-3 du code de la route)
- Le port d'un gilet rétro-réfléchissant certifié est obligatoire pour tout cycliste (et son passager) circulant hors agglomération, la nuit, ou lorsque la visibilité est insuffisante
- Assurez-vous d'avoir un vélo en bon état de fonctionnement et le nécessaire de réparation contre les crevaisons
- Pensez à vous hydrater régulièrement et prenez la mesure des distances que vous allez effectuer

- Wearing a helmet is recommended for adults & mandatory for children aged under 12 (article R431-1-3 of the French Highway Code)
- High-visibility yellow jackets must be worn by all cyclists (and their passengers) travelling outside built-up areas, at night or in conditions of poor visibility
- Ensure that your bicycle is in good working order and that you have a puncture repair kit
- Remember to stay hydrated and be realistic about the distances you plan to cover



20 km  
1:30



Télécharger le circuit  
Upload the cycle route



## Que découvrir sur le trajet ? What to discover along the route?

### Auvilliers-en-Gâtinais

- Église Saint-Laurent de style Roman  
Church of St. Laurent (Roman style)

### Châtenoy - Coudroy

- Espace naturel sensible de l'étang de la Noue Mazone  
Etang de la Noue Mazone natural area

### Combreux

- Base de loisirs de l'étang de la Vallée  
Pond of la Vallée with its leisure centre
- Sentier sensoriel des Carnutes / Carnutes sensorial path
- Château de Combreux (privé - visible de l'extérieur)  
Château de Combreux (visible from outside)
- Église Saint-Pierre / Church of St. Piers

### Vieilles-Maisons-sur-Joudry

- Espace naturel sensible de l'étang du Gué des Cens  
Etang du Gué des Cens natural area
- Site de Grignon : découverte et promenade en flûte berrichonne, péniche du 19e siècle  
Grignon's place : visit and boat trip aboard a 19th century traditional peniche on the canal
- Base de loisirs de l'étang des Bois (baignade en été)  
Pond of des Bois with its leisure centre (swimming during summer)
- Église Saint-Pierre / Church of St. Piers

## Où louer un vélo ? Where to rent a bike?

- Combreux : BSN Aventure +33(0) 2 59 16 03 85 +33(0) 7 74 81 63 01
- Briare : Maison du pont-canal +33(0) 6 45 04 62 17
- Briare : Vélo Val de Loire +33(0) 2 38 83 79 67
- Châteauneuf-sur-Loire : BSN Aventure +33(0) 2 59 16 03 85 +33(0) 7 74 81 63 01
- Meung-sur-Loire : Le Tandem Café-vélo +33(0) 6 09 82 26 59
- Orléans : Détours de Loire +33(0) 2 38 77 12 52 +33(0) 2 47 61 22 23
- Orléans : Vélo Val de Loire +33(0) 2 38 83 79 67
- Sully-sur-Loire : L'Arcatène +33(0) 6 09 82 26 59
- Vieilles-Maisons-sur-Joudry : Le Relais des 3 écluses +33(0) 2 18 88 58 04

LOIRETBALADES.FR



## LE CANAL D'ORLÉANS

Office de Tourisme  
Tourist Office

Toilettes  
Toilets

Base de loisirs  
Leisure base

Alimentation  
Grocery

Produits locaux  
Local products

Arrêt ligne Car Rémi  
équipé de racks vélos  
Bus service with bike racks stop

Aire de pique-nique  
Picnic area

Parking  
Car park



ACCUEIL VÉLO Prestations et services adaptés situés à 5 km maximum de l'itinéraire  
Appropriate services and accommodation located up to 5 km from the route

Meublé de tourisme  
Self-catering holiday accommodation

Restaurant  
Restaurant

Location de vélos  
Bicycle rental

Activité  
Outdoor activity

RETROUVEZ LA LISTE DES PRESTATAIRES ACCUEIL VÉLO AU VERSO  
FIND THE LIST OF ACCUEIL VÉLO SERVICE PROVIDERS OVERLEAF

Document réalisé par Tourisme Loiret - édition mars 2026

## Recommandations

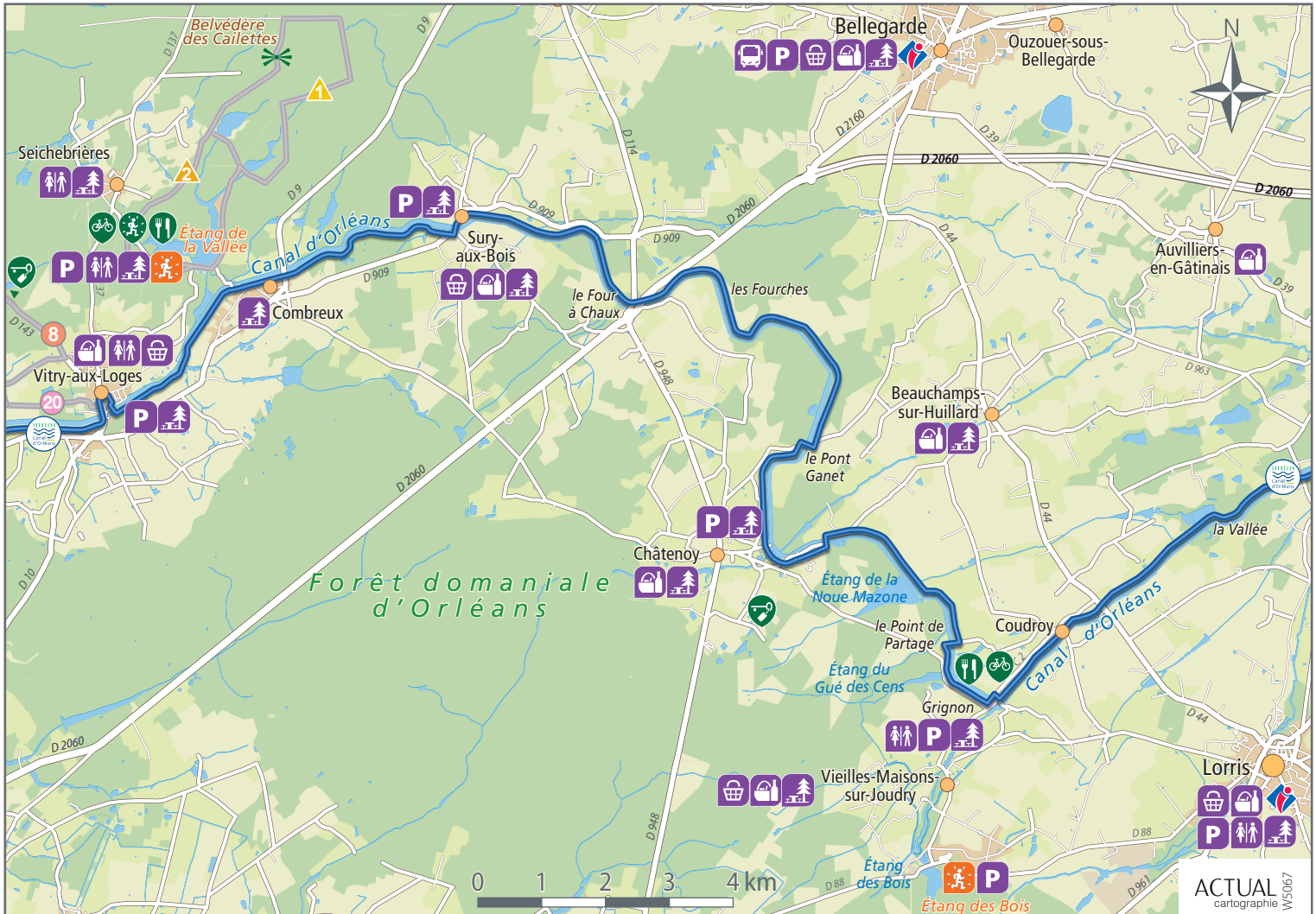


## Recommendations

- Le port du casque est conseillé pour les adultes & obligatoire pour les enfants de moins de 12 ans (article R431-1-3 du code de la route)
- Le port d'un gilet rétro-réfléchissant certifié est obligatoire pour tout cycliste (et son passager) circulant hors agglomération, la nuit, ou lorsque la visibilité est insuffisante
- Assurez-vous d'avoir un vélo en bon état de fonctionnement et le nécessaire de réparation contre les crevaisons
- Pensez à vous hydrater régulièrement et prenez la mesure des distances que vous allez effectuer

- Wearing a helmet is recommended for adults & mandatory for children aged under 12 (article R431-1-3 of the French Highway Code)
- High-visibility yellow jackets must be worn by all cyclists (and their passengers) travelling outside built-up areas, at night or in conditions of poor visibility
- Ensure that your bicycle is in good working order and that you have a puncture repair kit
- Remember to stay hydrated and be realistic about the distances you plan to cover

A pied, à vélo, à cheval, sur l'eau, découvrez le Loiret au fil de l'eau  
LOIRETAUFILDELEAU.FR





**ACCUEIL  
VÉLO**

Prestations et services adaptés situés à 5 km maximum de l'itinéraire  
*Appropriate services and accommodation located up to 5 km from the route*

### Châtenoy



#### Gîte Le Perchoir

25 route de la Bénardière  
+33(0) 7 49 15 65 18

### Combreux



#### BSN Aventure

Accrobranche, activités nautiques,  
location de VTT électrique et snack



Base de loisirs de l'étang de la Vallée

180 route de l'étang de la Vallée

+33(0) 2 59 16 03 85

+33(0) 7 74 81 63 01

### Ingrannes



#### Le Refuge de Victoire & Gabriel

6 route de Pesty  
+33(0)9 78 35 01 65

### Vieilles-Maisons-sur-Joudry



#### Le Relais des 3 écluses



153 route de Grignon à

Vieilles Mais - Port de Grignon

+33(0) 2 18 88 58 04

### Où trouver des informations ? *Where to find tourism informations?*



#### Office de tourisme Gâtinais Sud

[www.tourisme-gatinais-sud.com](http://www.tourisme-gatinais-sud.com)

**Bellegarde** : 12 bis place Charles Desvergnès

+33(0) 2 38 90 25 37

**Lorris** : 1 rue des Halles

+33(0) 2 38 94 81 42



#### Office de tourisme Val de Loire & Forêt d'Orléans

+33(0) 2 38 58 44 79



[www.valde Loire-foretdorleans.com](http://www.valde Loire-foretdorleans.com)

**Châteauneuf-sur-Loire** :

3 place Aristide Briand

**Jargeau** :

Boulevard Carnot "La Chanterie"

# M Le Canal d'Orléans à vélo

Vielles-Maisons-sur-Joudry / Châlette-sur-Loing



27 km  
1:50



Télécharger le circuit  
Upload the cycle route



TOURISME  
**LOIRET**

## Que découvrir sur le trajet ? What to discover along the route?

### Châlette-sur-Loing

- Site de la jonction des trois canaux à Buges  
*Site of the junction of three canals at Buges place*
- Espace naturel sensible du Grand Rozeau et des Prés Blondes / Grand Rozeau and Prés Blondes natural area
- Base de loisirs du lac (baignade en été)  
*Leisure centre of the lake (swimming during summer)*
- Musée d'école Fernand Boutet  
*Fernand Boutet school museum*

### Chailly-en-Gâtinais

- Église Saint-Aignan / Church of St. Aignan

### Chevillon-sur-Huillard

- Église Saint-Martin / Church of St. Martin
- Pont tournant du canal / Swing bridge over the canal

### Corquilleroy

- Église orthodoxe Sainte-Olga / Orthodox church of St. Olga

### Noyers

- Église Saint-Pierre et Saint-Genou  
*Church of St. Piers and St. Genou*

- Château de la Marière (privé - visible de l'extérieur)  
*Château de la Marière (private - visible from outside)*
- Fontaines et puits / Fountains and wells

### Presnoy

- Église Saint-Pierre Saint-Paul / Church of St. Piers and St. Paul
- Vestiges du château de Chancy / Ruins of the Chancy castle

### Saint-Maurice-sur-Fessard

- Église Saint-Maurice / Church of St. Maurice

### Vielles-Maisons-sur-Joudry

- Espace naturel sensible de l'étang du Gué des Cens  
*Etang du Gué des Cens natural area*
- Site de Grignon : découverte et promenade en flûte berrichonne, péniche du 19e siècle  
*Grignon's place : visit and boat trip aboard a 19th century traditional peniche on the canal*
- Base de loisirs de l'étang des Bois (baignade en été)  
*Pond of des Bois with its leisure centre (swimming during summer)*
- Église Saint-Pierre / Church of St. Piers

LOIRETBALADES.FR



### LE CANAL D'ORLÉANS

- Office de Tourisme  
*Tourist Office*
- Arrêt ligne Car Rémi équipé de racks vélos  
*Bus service with bike racks stop*
- Base de loisirs  
*Leisure base*

### LA SCANDIBÉRIQUE

- Alimentation  
*Grocery*
- Produits locaux  
*Local products*
- Toilettes  
*Toilets*
- Aire de pique-nique  
*Picnic area*
- Parking  
*Car park*
- Borne de recharge électrique  
*Electric charging station*



ACCUEIL  
VÉLO

Prestations et services adaptés situés à 5 km maximum de l'itinéraire  
*Appropriate services and accommodation located up to 5 km from the route*

- Hôtel  
*Hotel*
- Camping  
*Campsite*
- Meublé de tourisme  
*Self-catering holiday accommodation*
- Chambre d'hôtes  
*Bed and breakfast*
- Location de vélos  
*Bicycle rental*
- Activité  
*Outdoor activity*
- Musée  
*Museum*

RETROUVEZ LA LISTE DES PRESTATAIRES ACCUEIL VÉLO AU VERSO  
*FIND THE LIST OF ACCUEIL VÉLO SERVICE PROVIDERS OVERLEAF*

Document réalisé par Tourisme Loiret - édition mars 2026

## Recommandations



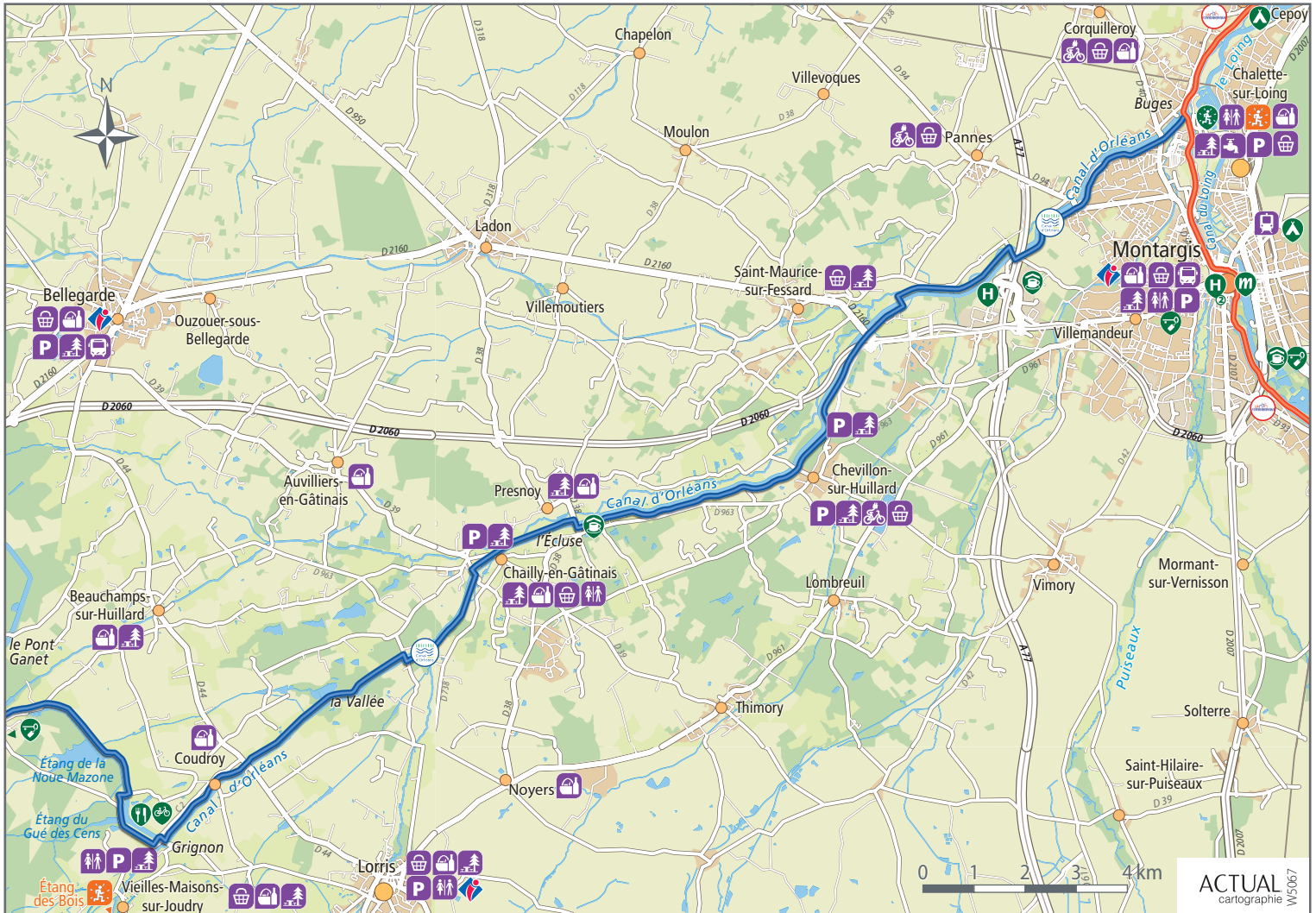
## Recommandations

- Le port du casque est conseillé pour les adultes & obligatoire pour les enfants de moins de 12 ans (article R431-1-3 du code de la route)
- Le port d'un gilet rétro-réfléchissant certifié est obligatoire pour tout cycliste (et son passager) circulant hors agglomération, la nuit, ou lorsque la visibilité est insuffisante
- Assurez-vous d'avoir un vélo en bon état de fonctionnement et le nécessaire de réparation contre les crevaisons
- Pensez à vous hydrater régulièrement et prenez la mesure des distances que vous allez effectuer

- Wearing a helmet is recommended for adults & mandatory for children aged under 12 (article R431-1-3 of the French Highway Code)
- High-visibility yellow jackets must be worn by all cyclists (and their passengers) travelling outside built-up areas, at night or in conditions of poor visibility
- Ensure that your bicycle is in good working order and that you have a puncture repair kit
- Remember to stay hydrated and be realistic about the distances you plan to cover



A pied, à vélo, à cheval, sur l'eau, découvrez le Loiret au fil de l'eau  
**LOIRETAUFILDELEAU.FR**



ACTUAL  
cartographie W5067



**ACCUEIL  
VÉLO**

Prestations et services adaptés situés à 5 km maximum de l'itinéraire  
*Appropriate services and accommodation located up to 5 km from the route*

### Cepoy



**Camping des Rives du Loing** ★★  
26 avenue du château  
+33(0) 2 38 85 29 33

### Châlette-sur-Loing



**Base nautique du lac de Châlette**  
Rue du Lac  
+33(0) 2 38 97 90 76  
+33(0) 6 08 70 77 58

### Châteaenoy



**Gîte Le Perchoir**  
25 route de la Bénardière  
+33(0) 7 49 15 65 18

### Montargis



**Musée Girodet**  
2 rue du Faubourg de la Chaussée  
+33(0) 2 38 98 07 81



**Camping de la Forêt** ★★★  
38 avenue Louis Maurice Chautemps  
+33(0) 2 38 98 00 20



**Logis Hôtel Central** ★★  
2 rue Gudin  
+33(0) 2 38 85 03 07



**Hôtel Ibis Montargis** ★★★  
2 place Victor Hugo  
+33(0) 2 38 98 00 68



**Chambre d'hôtes La Maison  
du Loing & Gîte Une Rive au  
Loing**



10 chemin de la Baignade  
+33(0) 7 86 79 34 84

### Pannes



**IBIS Styles Montargis  
Arboria**  
805 avenue des Platanes  
ZAC Arboria  
+33(0) 2 18 12 20 20



**Les Chardonnerets**  
172 rue de la Manche  
+33(0) 6 28 50 78 94

### Presnoy



**Le Clos du Ru**  
49 Les Landois  
+33(0) 6 07 84 02 13

### Vieilles-Maisons-sur-Joudry



**Le Relais des 3 écluses**  
153 route de Grignon à  
Vieilles Mais - Port de Grignon  
+33(0) 2 18 88 58 04



### Villemandeur



**Gîte de Noémie**  
4 rue René Laennec  
+33(0) 9 78 35 01 65

### Où trouver des informations ? *Where to find tourism informations?*



**Office de tourisme de  
l'Agglomération de Montargis**  
+33(0) 2 38 98 00 87



[www.tourisme-montargis.fr](http://www.tourisme-montargis.fr)  
**Montargis** : 35 rue Renée de France



**Office de tourisme Gâtinais Sud**  
[www.tourisme-gatinais-sud.com](http://www.tourisme-gatinais-sud.com)  
**Bellegarde** : 12 bis place Charles Desvergues  
+33(0) 2 38 90 25 37  
**Lorris** : 1 rue des Halles  
+33(0) 2 38 94 81 42



### Que découvrir sur le trajet ? What to discover along the route?

#### De Montargis à Briare

- Montargis (ville et canaux, musées)  
*Montargis (historical center and canals, museums)*
- Amilly (Centre d'Art Contemporain, Moulin Bardin)  
*Amilly (Contemporary art centre, Bardin's watermill)*
- Montbouy (vestiges d'un amphithéâtre gallo-romain)  
*Montbouy (ruins of a Gallo-Roman amphitheatre)*
- Châtillon-Coligny (musées)  
*Châtillon-Coligny (museums)*
- Rogny-les-Sept-Ecluses (la succession des sept écluses)  
*Rogny-les-Sept-Ecluses (Rogny's seven locks)*
- Briare (Pont-canal, port et ses canaux, émaux, musées)  
*Briare (aqueduct, canals and marina, enamels, museums)*

- Châteauneuf-sur-Loire (musée, pont suspendu illuminé)  
*Châteauneuf-sur-Loire (museum, illuminated suspension bridge)*
- Jargeau (village)  
*Jargeau (village)*
- Ouvrouer-les-Champs (Site naturel)  
*Ouvrouer-les-Champs (natural site)*
- Orléans (cathédrale, musées, centre historique, base de loisirs, promenades en bateau)  
*Orléans (cathedral, museums, old district, leisure centre, boat trip on the Loire)*

#### D'Orléans à Montargis

#### De Briare à Orléans

- Briare (Pont-canal, port et ses canaux, émaux, musées)  
*Briare (aqueduct, canals and marina, enamels, museums)*
- Saint-Brisson-sur-Loire (village et château)  
*Saint-Brisson-sur-Loire (castle and village)*
- Gien (château-musée, Faïencerie de Gien, pont médiéval)  
*Gien (castle-museum, Gien's earthenware factory, medieval bridge)*
- Sully-sur-Loire (château et parc, ancien pont ferroviaire)  
*Sully-sur-Loire (castle and park, ancient train bridge)*
- Saint-Benoît-sur-Loire (basilique de l'abbaye, musée et village)  
*Saint-Benoît-sur-Loire (basilica of the abbey, museum and village)*
- Germigny-des-Prés (oratoire carolingien)  
*Germigny-des-Prés (Carolingian oratory)*

- Orléans (cathédrale, musées, centre historique, base de loisirs, promenades en bateau)  
*Orléans (cathedral, museums, old district, leisure centre, boat trip on the Loire)*
- Combleux (ancien village de mariniers, promenades en bateau sur le canal et la Loire)  
*Combleux (ancient mariners village, boat trip on the canal and the Loire)*
- Combreux (Etang de la Vallée, Forêt d'Orléans)  
*Combreux (Vallée Pond's leisure centre, Orléans forest)*
- Vieilles-Maisons-sur-Joudry (Etang des Bois, site de Grignon, promenade en péniche, espace naturel sensible)  
*Vieilles-Maisons-sur-Joudry (Bois Pond's leisure centre, Grignon's place, boat trip, natural area)*
- Châlette-sur-Loing (base de loisirs du lac, espace naturel sensible)  
*Châlette-sur-Loing (Leisure centre of the lake, natural area)*

### Les étapes de la boucle à consulter : Find the bike cards steps of the route :

- A** La Scandibérique : Châlette-sur-Loing / Montargis
- B** La Scandibérique : Montargis / Châtillon-Coligny
- C** La Scandibérique : Châtillon-Coligny / Briare
- E** La Loire à Vélo & La Scandibérique : Briare / Gien
- F** La Loire à Vélo & La Scandibérique : Gien / Sully-sur-Loire
- G** La Loire à Vélo & La Scandibérique : Sully-S/Loire / Châteauneuf-S/Loire
- H** La Loire à Vélo & La Scandibérique : Châteauneuf-S/Loire / St-Denis-en-Val
- I** La Loire à Vélo & La Scandibérique : St-Denis-en-Val / Orléans
- K** Le Canal d'Orléans à vélo : Orléans / Vitry-aux-Loges
- L** Le Canal d'Orléans à vélo : Vitry-aux-Loges / Vieilles-Maisons-S/Joudry
- M** Le Canal d'Orléans à vélo : Vieilles-Maisons-S/Joudry / Châlette-S/Loing

### LOIRETBALADES.FR

3 LA SCANDIBÉRIQUE 6 LA LOIRE À VÉLO LE CANAL D'ORLÉANS

Office de Tourisme Tourist Office Gare SNCF Train station Arrêt ligne Car Rémi équipé de racks vélos Bus service with bike racks stop



Pensez à la marque nationale Accueil Vélo : prestations et services adaptés à l'accueil des cyclotouristes situés à 5 km maximum de l'itinéraire (retrouvez la liste des établissements sur chaque fiche vélo des tronçons ou via le QRCode)

Choose the label quality Accueil Vélo : appropriate services and accommodation located up to 5 km from the route (find the establishments list on each bike card steps or QR Code scan)

Document réalisé par Tourisme Loiret - édition mars 2026

### Où louer un vélo ? Where to rent a bike?

- Combreux : BSN Aventure** +33(0) 2 59 16 03 85 +33 (0) 7 74 81 63 01
- Briare : Maison du pont-canal** +33(0) 6 45 04 62 17
- Briare : Vélo Val de Loire** +33(0) 2 38 83 79 67
- Châteauneuf-sur-Loire : BSN Aventure** +33(0) 2 59 16 03 85 +33 (0) 7 74 81 63 01
- Meung-sur-Loire : Le Tandem Café-vélo** +33(0) 6 09 82 26 59
- Orléans : Détours de Loire** +33(0) 2 38 77 12 52 +33(0) 2 47 61 22 23
- Orléans : Vélo Val de Loire** +33(0) 2 38 83 79 67
- Sully-sur-Loire : L'Arcatène** +33(0) 6 09 82 26 59
- Vieilles-Maisons-sur-Joudry : Le Relais des 3 écluses** +33(0) 2 18 88 58 04

### Où trouver des informations ? Where to find tourism informations?

Localisez les offices de tourisme le long de la boucle sur [tourismeloiret.com](http://tourismeloiret.com)



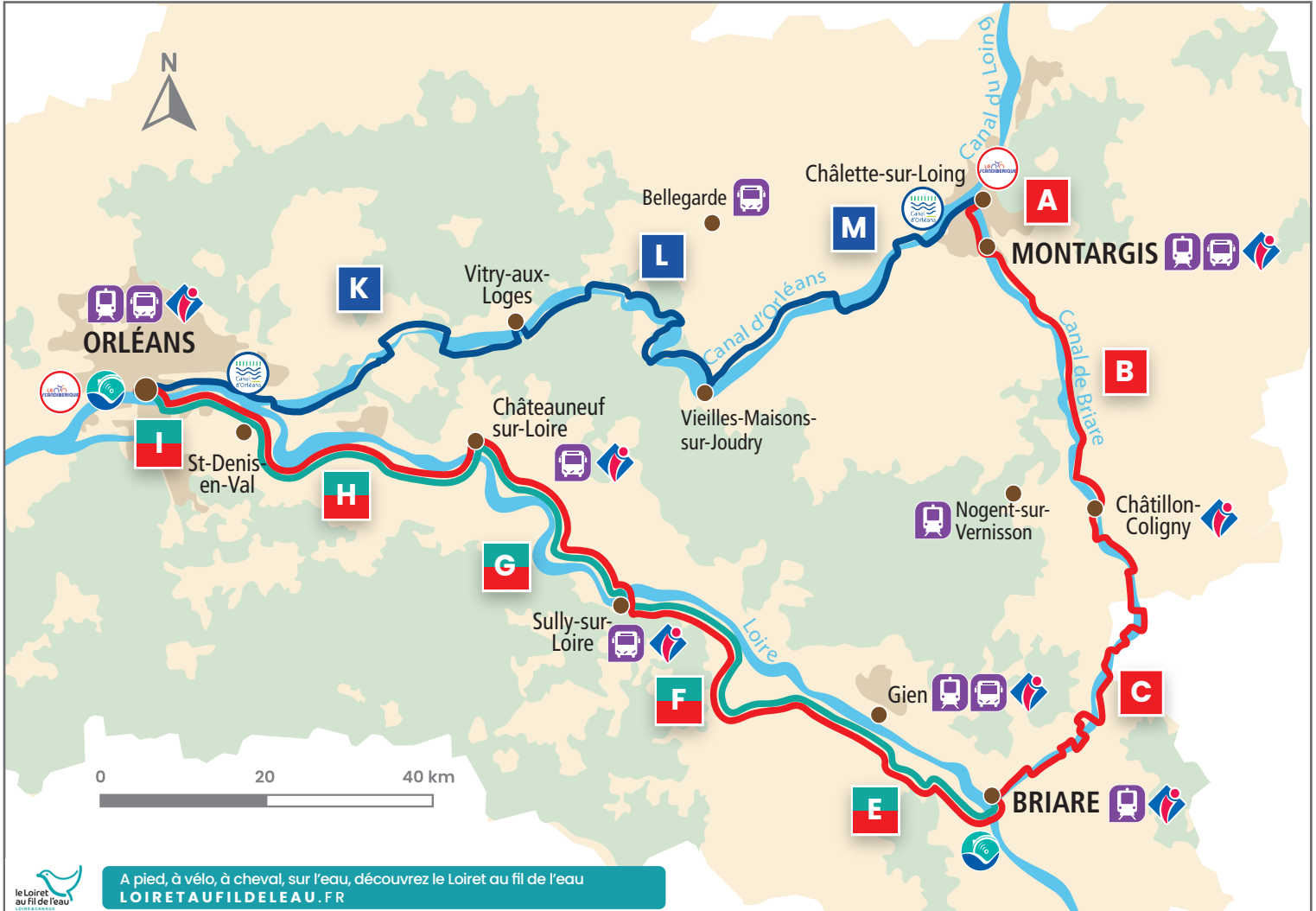
All informations about the tourist offices along the bike route on [tourismeloiret.com](http://tourismeloiret.com)

### Recommandations



### Recommandations

- Le port du casque est conseillé pour les adultes & obligatoire pour les enfants de moins de 12 ans (article R431-1-3 du code de la route)
- Le port d'un gilet rétro-réfléchissant certifié est obligatoire pour tout cycliste (et son passager) circulant hors agglomération, la nuit, ou lorsque la visibilité est insuffisante
- Assurez-vous d'avoir un vélo en bon état de fonctionnement et le nécessaire de réparation contre les crevaisons
- Pensez à vous hydrater régulièrement et prenez la mesure des distances que vous allez effectuer
- Wearing a helmet is recommended for adults & mandatory for children aged under 12 (article R431-1-3 of the French Highway Code)
- High-visibility yellow jackets must be worn by all cyclists (and their passengers) travelling outside built-up areas, at night or in conditions of poor visibility
- Ensure that your bicycle is in good working order and that you have a puncture repair kit
- Remember to stay hydrated and be realistic about the distances you plan to cover





# Boucle en forêt d'Orléans

## Orléans Métropole



7 km  
0:35

+2km / +10min jusqu'à Semoy



Télécharger le circuit  
Upload the cycle route



### Que découvrir sur le trajet ? What to discover along the route?

#### Boigny-sur-Bionne

- Château de la Commanderie et sa tour pigeonier (visibles de l'extérieur)  
Pigeon tower and Château de la Commanderie (visible from outside)

#### Saint-Jean-de-Braye

- Château de Charbonnière (visible de l'extérieur)  
Château de Charbonnière (visible from outside)
- Étang du Ruet (vue panoramique)  
Ruet's pond (panoramic view)
- Arbres remarquables / Remarkable trees

### Où louer un vélo ? Where to rent a bike?



- Combreux** : BSN Aventure +33(0) 2 59 16 03 85 +33 (0) 7 74 81 63 01  
**Briare** : Maison du pont-canal +33(0) 6 45 04 62 17  
**Briare** : Vélo Val de Loire +33(0) 2 38 83 79 67  
**Châteauneuf-sur-Loire** : BSN Aventure +33(0) 2 59 16 03 85 +33 (0) 7 74 81 63 01  
**Meung-sur-Loire** : Le Tandem Café-vélo +33(0) 6 09 82 26 59  
**Orléans** : Détours de Loire +33(0) 2 38 77 12 52 +33(0) 2 47 61 22 23  
**Orléans** : Vélo Val de Loire +33(0) 2 38 83 79 67  
**Sully-sur-Loire** : L'Arcatène +33(0) 6 09 82 26 59  
**Veilles-Maisons-sur-Joudry** : Le Relais des 3 écluses +33(0) 2 18 88 58 04

### Où trouver des informations ? Where to find tourism informations?

- Office de tourisme d'Orléans Val de Loire**  
 +33(0) 2 38 24 05 05  
 www.tourisme-orleansmetropole.com  
 Orléans : 23 place du Martroi



A pied, à vélo, à cheval, sur l'eau, découvrez le Loiret au fil de l'eau  
 LOIRETAUFILDELEAU.FR

LOIRETBALADES.FR



### 1 BOUCLE / LOOP

- |                           |                                   |                                    |
|---------------------------|-----------------------------------|------------------------------------|
| Alimentation<br>Groceries | Produits locaux<br>Local products | Eau potable<br>Drinking water      |
| Toilettes<br>Toilets      | Parking<br>Car park               | Aire de pique-nique<br>Picnic area |



ACCUEIL  
VÉLO

Prestations et services adaptés situés à 5 km maximum de l'itinéraire  
 Appropriate services and accommodation located up to 5 km from the route



Hôtel-restaurant  
 Hotel and restaurant

#### Saint-Jean-de-Braye



**Brit Hotel-restaurant Orléans Saint-Jean-de-Braye L'Antarès** ★★★  
 2 avenue du Général Leclerc  
 +33(0) 2 38 21 59 59

Document réalisé par Tourisme Loiret - édition mars 2026

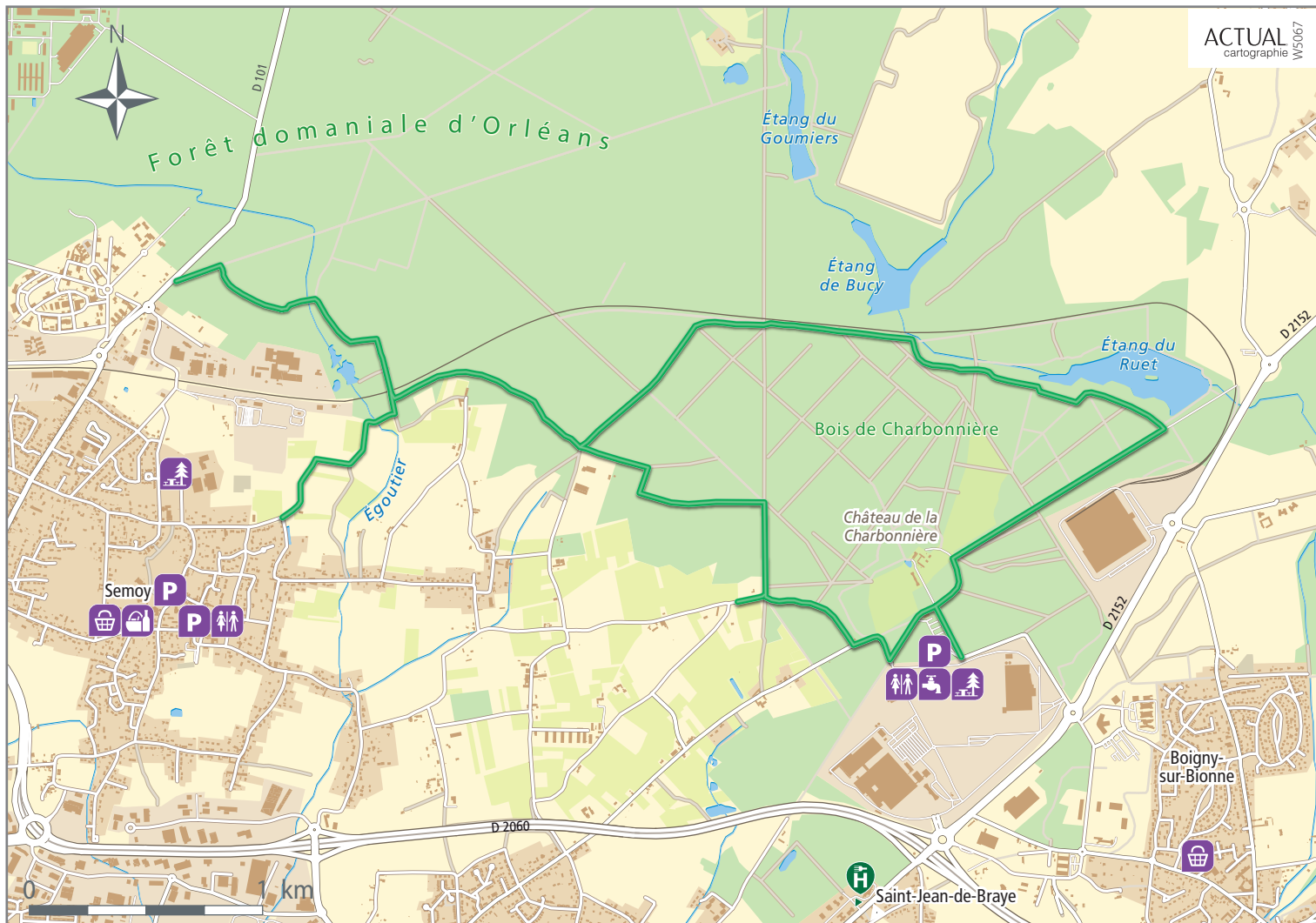
### Recommandations



### Recommandations

- Le port du casque est conseillé pour les adultes & obligatoire pour les enfants de moins de 12 ans (article R431-1-3 du code de la route)
- Le port d'un gilet rétro-réfléchissant certifié est obligatoire pour tout cycliste (et son passager) circulant hors agglomération, la nuit, ou lorsque la visibilité est insuffisante
- Assurez-vous d'avoir un vélo en bon état de fonctionnement et le nécessaire de réparation contre les crevaisons
- Pensez à vous hydrater régulièrement et prenez la mesure des distances que vous allez effectuer

- Wearing a helmet is recommended for adults & mandatory for children aged under 12 (article R431-1-3 of the French Highway Code)
- High-visibility yellow jackets must be worn by all cyclists (and their passengers) travelling outside built-up areas, at night or in conditions of poor visibility
- Ensure that your bicycle is in good working order and that you have a puncture repair kit
- Remember to stay hydrated and be realistic about the distances you plan to cover





# 2 Entre vignes et vergers, de la Loire au Loiret

 23 km  
 1:30



Télécharger le circuit  
Upload the cycle route



## Que découvrir sur le trajet ? What to discover along the route?

- Vignoble des AOC Orléans et Orléans-Cléry  
AOC Orléans et Orléans-Cléry vineyards
- Réserve naturelle de Saint-Mesmin (hors circuit)  
Saint-Mesmin nature reserve (off the route)
- Cléry-Saint-André  
• Basilique Notre-Dame de Cléry et tombeau de Louis XI  
Basilica of Notre-Dame de Cléry and tomb of king Louis XI
- Saint-Hilaire-Saint-Mesmin  
• Bourg et mairie de style normand avec colombages  
Village centre and half-timbered Norman style town hall
- Pont Saint-Nicolas  
St. Nicolas bridge
- Mézières-lez-Cléry  
• Château (visible de l'extérieur)  
Château (visible from outside)
- Tumulus de la Butte des Élus / Tumulus of Élus hill
- Saint-Pryvé-Saint-Mesmin  
• Pointe de Courpain (confluence Loire-Loiret)  
(hors circuit)  
Pointe de Courpain (Loire – Loiret meeting point)  
(off the route)
- Mareau-aux-Prés  
• Vergers / Orchards
- Sentier pédagogique des Isles / Island educational trail

## Où louer un vélo ? Where to rent a bike?

- Combreaux : BSN Aventure +33(0) 2 59 16 03 85 +33(0) 7 74 81 63 01
- Briare : Maison du pont-canal +33(0) 6 45 04 62 17
- Briare : Vélo Val de Loire +33(0) 2 38 83 79 67
- Châteauneuf-sur-Loire : BSN Aventure +33(0) 2 59 16 03 85 +33(0) 7 74 81 63 01
- Meung-sur-Loire : Le Tandem Café-vélo +33(0) 6 09 82 26 59
- Orléans : Détours de Loire +33(0) 2 38 77 12 52 +33(0) 2 47 61 22 23
- Orléans : Vélo Val de Loire +33(0) 2 38 83 79 67
- Sully-sur-Loire : L'Arcatène +33(0) 6 09 82 26 59
- Vieilles-Maisons-sur-Joudry : Le Relais des 3 écluses +33(0) 2 18 88 58 04

## Recommandations



## Recommandations

- Le port du casque est conseillé pour les adultes & obligatoire pour les enfants de moins de 12 ans (article R431-1-3 du code de la route)
- Le port d'un gilet rétro-réfléchissant certifié est obligatoire pour tout cycliste (et son passager) circulant hors agglomération, la nuit, ou lorsque la visibilité est insuffisante
- Assurez-vous d'avoir un vélo en bon état de fonctionnement et le nécessaire de réparation contre les crevaisons
- Pensez à vous hydrater régulièrement et prenez la mesure des distances que vous allez effectuer
- Wearing a helmet is recommended for adults & mandatory for children aged under 12 (article R431-1-3 of the French Highway Code)
- High-visibility yellow jackets must be worn by all cyclists (and their passengers) travelling outside built-up areas, at night or in conditions of poor visibility
- Ensure that your bicycle is in good working order and that you have a puncture repair kit
- Remember to stay hydrated and be realistic about the distances you plan to cover













LOIRETBALADES.FR



- |  |   |  |
|--|---|--|
| <b>2</b> BOUCLE / LOOP   | <b>3</b> LA SCANDIBÉRIQUE   | <b>6</b> LA LOIRE À VÉLO   |
|  Office de Tourisme<br>Tourist Office                       |  Alimentation<br>Grocery           |  Toilettes<br>Toilets               |
|  Gare SNCF<br>Train station                                 |  Produits locaux<br>Local products |  Eau potable<br>Drinking water      |
|  Domaine viticole à visiter<br>Winegrowing estates to visit |  Parking<br>Car park               |  Aire de pique-nique<br>Picnic area |



Prestations et services adaptés situés à 5 km maximum de l'itinéraire  
Appropriate services and accommodation located up to 5 km from the route

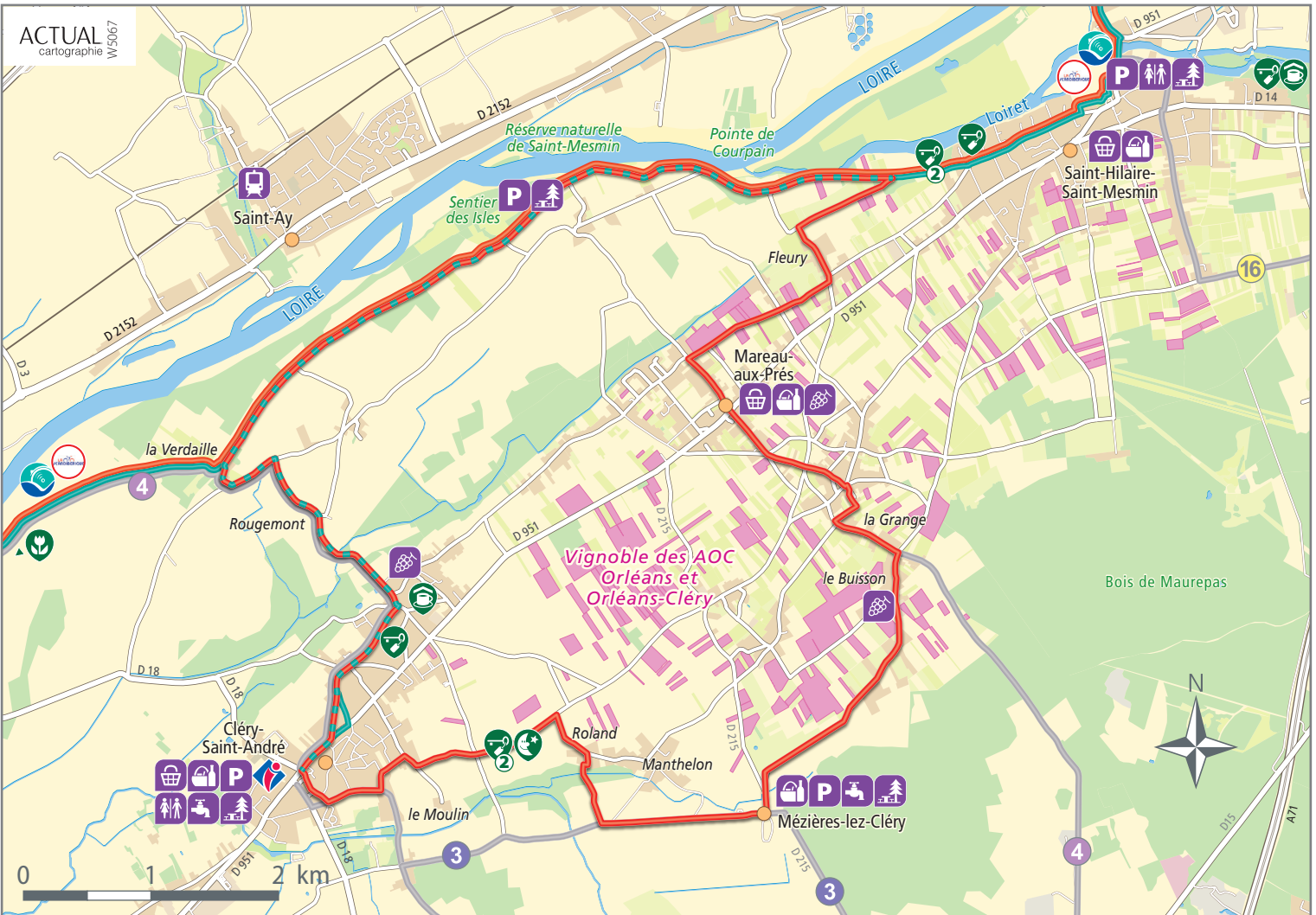
- |   |   |   |
|---|---|---|
|  Hôtel<br>Hotel  |  Chambre d'hôtes<br>Bed and breakfast          |  Réparation vélo<br>Bicycle repair   |
|  Hôtel-restaurant<br>Hotel with restaurant                 |  Hébergement insolite<br>Unusual accommodation |  Location de vélos<br>Bicycle rental |
|  Camping<br>Campsite                                       |  Restaurant<br>Restaurant                      |  Château<br>Castle                   |
|  Meublé de tourisme<br>Self-catering holiday accommodation |  Activité<br>Outdoor activity                  |  Parc et jardin<br>Garden            |

RETROUVEZ LA LISTE DES PRESTATAIRES ACCUEIL VÉLO AU VERSO  
FIND THE LIST OF ACCUEIL VÉLO SERVICE PROVIDERS OVERLEAF

Document réalisé par Tourisme Loiret - édition mars 2026



A pied, à vélo, à cheval, sur l'eau, découvrez le Loiret au fil de l'eau  
LOIRETAUFILDELEAU.FR





**ACCUEIL  
VÉLO**

Prestations et services adaptés situés à 5 km maximum de l'itinéraire  
*Appropriate services and accommodation located up to 5 km from the route*

### Cléry-Saint-André



#### la Ferme du petit Gué du Roi

Lieu-dit Le Gué du Roi  
+33(0) 2 36 47 04 98  
+33(0) 6 52 00 17 79



#### Chez Louissette

98 rue de Saint-André  
+33(0) 6 04 13 46 30



#### Le Clos du Q'Hâtre

4 rue du Hâtre  
+33(0) 6 30 83 18 10

### Meung-sur-Loire



#### Les Jardins de Roquelin

Lieu-dit Roquelin  
+33(0) 6 70 95 37 70



#### Château-Parc de Meung-sur-Loire

16 place du Martroi  
+33(0) 2 38 44 36 47



#### Association Cœur de Loire Balade en bateau traditionnel et nuit à bord

Embarcadère Le Bout du Monde  
8 quai Jeanne d'Arc  
+33(0) 6 67 88 01 52  
+33(0) 6 80 68 21 27



#### Le Tandem Café-Vélo

22 rue Emmanuel Troulet  
+33(0) 2 18 88 91 87



#### La Vélocisterie

14 rue Emmanuel Troulet  
+33(0) 2 38 61 71 95



#### Domaine Saint Hilaire

17 rue Saint Hilaire  
+33(0) 6 14 38 90 97



#### La Bonnerie

135 route de Clan  
+33(0) 6 98 93 30 77



#### Hôtel Ibis Budget Orléans Ouest Meung-sur-Loire ★★

1000 rue 6ème avenue  
+33(0) 2 38 45 37 78



#### Best Western

La Porte des Châteaux ★★★  
21 rue de Blois  
+33(0) 2 18 69 30 50

### Olivet



#### Camping d'Olivet ★★★

Rue du Pont Bouchet  
+33(0) 2 38 63 53 94



#### Château du Rondon

3232 rue du Général de Gaulle  
+33(0) 7 45 33 21 28



### Saint-Hilaire-Saint-Mesmin



#### Gîtes du Loiret et du Ruet

1114 et 1475 rue de Verdun  
+33(0) 6 52 96 84 76

### Où trouver des informations ? *Where to find tourism informations?*



#### Office de tourisme des Terres du Val de Loire

+33(0) 2 38 44 32 28

[www.tourisme-terresduvalde Loire.fr](http://www.tourisme-terresduvalde Loire.fr)



**Beaugency** : Halle - Place du petit marché

**Cléry-Saint-André** : 74 bis rue du Maréchal Foch

**Meung-sur-Loire** : 1 rue Emmanuel Troulet



#### Office de tourisme d'Orléans Val de Loire

+33(0) 2 38 24 05 05

[www.tourisme-orleansmetropole.com](http://www.tourisme-orleansmetropole.com)



**Orléans** : 23 place du Martroi

# 3 Sur les terres de Louis XI

14 km  
 0:50



Télécharger le circuit  
Upload the cycle route



## Que découvrir sur le trajet ? *What to discover along the route?*

• Vignoble des AOC Orléans et Orléans-Cléry  
*AOC Orléans et Orléans-Cléry vineyards*

### Cléry-Saint-André

• Basilique Notre-Dame de Cléry et tombeau de Louis XI  
*Basilica of Notre-Dame de Cléry and tomb of king Louis XI*

### Mézières-lez-Cléry

• Château (visible de l'extérieur)  
*Château (visible from outside)*  
• Tumulus de la Butte des Élus  
*Tumulus of Élus hill*

## Où louer un vélo ? *Where to rent a bike?*

- Combreaux :** BSN Aventure +33(0) 2 59 16 03 85 +33 (0) 7 74 81 63 01
- Briare :** Maison du pont-canal +33(0) 6 45 04 62 17
- Briare :** Vélo Val de Loire +33(0) 2 38 83 79 67
- Châteauneuf-sur-Loire :** BSN Aventure +33(0) 2 59 16 03 85 +33 (0) 7 74 81 63 01
- Meung-sur-Loire :** Le Tandem Café-vélo +33(0) 6 09 82 26 59
- Orléans :** Détours de Loire +33(0) 2 38 77 12 52 +33(0) 2 47 61 22 23
- Orléans :** Vélo Val de Loire +33(0) 2 38 83 79 67
- Sully-sur-Loire :** L'Arcatène +33(0) 6 09 82 26 59
- Vieilles-Maisons-sur-Joudry :** Le Relais des 3 écluses +33(0) 2 18 88 58 04

## Où trouver des informations ? *Where to find tourism informations?*

**Office de tourisme des Terres du Val de Loire**  
+33(0) 2 38 44 32 28

www.tourisme-terresduvalde Loire.fr

**Beaugency :** Halle - Place du petit marché  
**Cléry-Saint-André :** 74 bis rue du Maréchal Foch  
**Meung-sur-Loire :** 1 rue Emmanuel Troulet



A pied, à vélo, à cheval, sur l'eau, découvrez le Loiret au fil de l'eau  
**LOIRETAUFILDELEAU.FR**

LOIRETBALADES.FR



3 BOUCLE / LOOP LA SCANDIBÉRIQUE 6 LA LOIRE À VÉLO

- |   |  |                                      |
|---|--|--------------------------------------|
| Office de Tourisme<br><i>Tourist Office</i>                       | Alimentation<br><i>Grocery</i>           | Toilettes<br><i>Toilets</i>          |
| Aire de pique-nique<br><i>Picnic area</i>                         | Produits locaux<br><i>Local products</i> | Eau potable<br><i>Drinking water</i> |
| Domaine viticole à visiter<br><i>Winegrowing estates to visit</i> | Parking<br><i>Car park</i>               |                                      |

**ACCUEIL VÉLO** Prestations et services adaptés situés à 5 km maximum de l'itinéraire  
*Appropriate services and accomodation located up to 5 km from the route*

- |   |  |   |
|---|--|---|
| Chambre d'hôtes<br><i>Bed and breakfast</i> | Meublé de tourisme<br><i>Self-catering holiday accommodation</i> | Hébergement insolite<br><i>Unusual accomodation</i> |
|---|--|---|

### Cléry-Saint-André

**Le Clos du Q'Hâtre**  
4 rue du Hâtre  
+33(0) 6 30 83 18 10

**Chez Louissette**  
98 rue de Saint-André  
+33(0) 6 04 13 46 30

**la Ferme du petit Gué du Roi**  
Lieu-dit Le Gué du Roi  
+33(0) 2 36 47 04 98  
+33(0) 6 52 00 17 79

Document réalisé par Tourisme Loiret - édition mars 2026

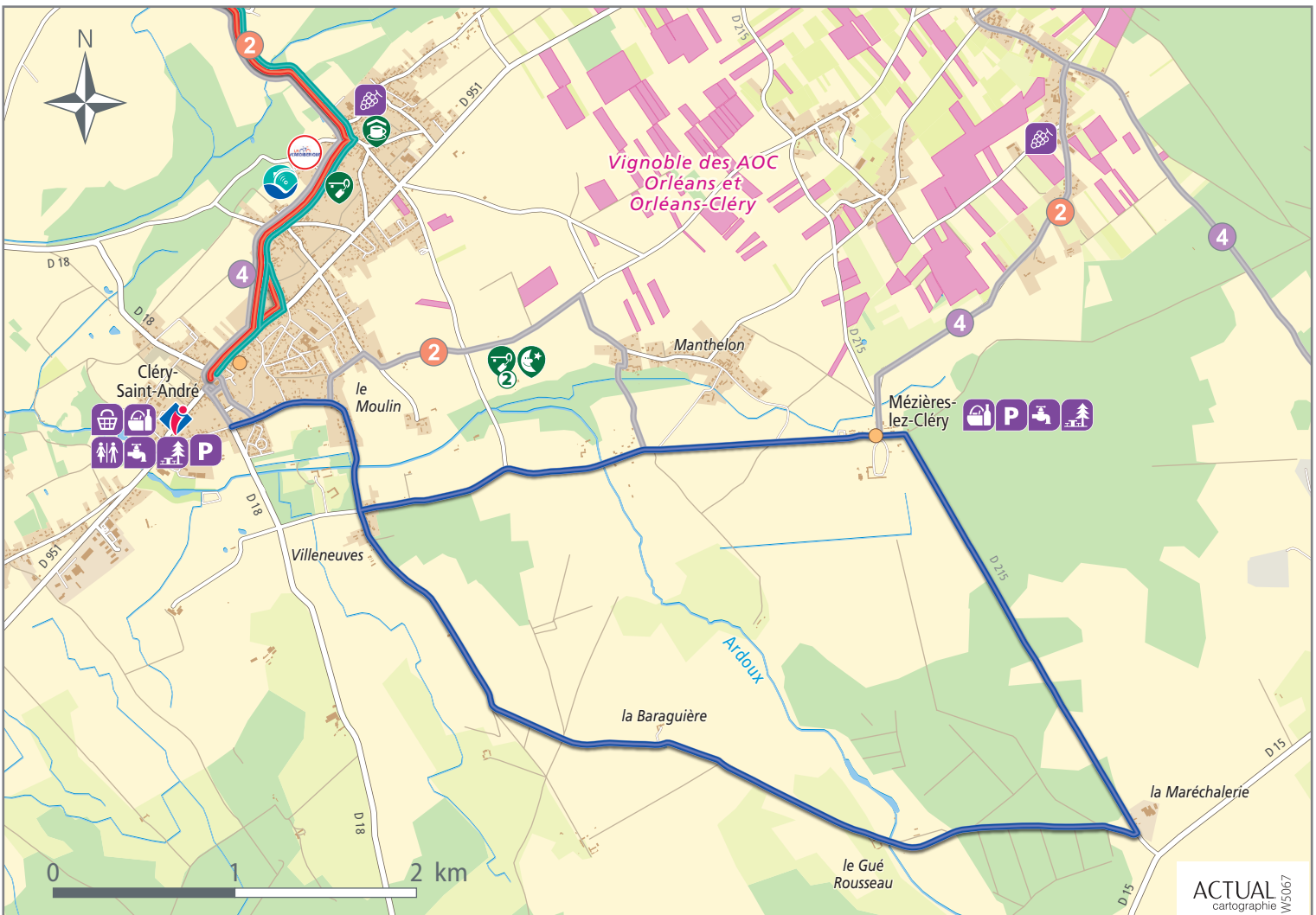
## Recommandations



## Recommendations

- Le port du casque est conseillé pour les adultes & obligatoire pour les enfants de moins de 12 ans (article R431-1-3 du code de la route)
- Le port d'un gilet rétro-réfléchissant certifié est obligatoire pour tout cycliste (et son passager) circulant hors agglomération, la nuit, ou lorsque la visibilité est insuffisante
- Assurez-vous d'avoir un vélo en bon état de fonctionnement et le nécessaire de réparation contre les crevaisons
- Pensez à vous hydrater régulièrement et prenez la mesure des distances que vous allez effectuer

- Wearing a helmet is recommended for adults & mandatory for children aged under 12 (article R431-1-3 of the French Highway Code)
- High-visibility yellow jackets must be worn by all cyclists (and their passengers) travelling outside built-up areas, at night or in conditions of poor visibility
- Ensure that your bicycle is in good working order and that you have a puncture repair kit
- Remember to stay hydrated and be realistic about the distances you plan to cover





# 4 Floral et monumental

44 km  
 3:00



Télécharger le circuit  
Upload the cycle route



## Que découvrir sur le trajet ? What to discover along the route?

• Vignoble des AOC Orléans et Orléans-Cléry  
AOC Orléans et Orléans-Cléry vineyards

### Ardon

• Parc naturel départemental des Dolines de Limère  
(hors circuit)  
Dolines de Limère natural public park (off the route)

### Cléry-Saint-André

• Basilique Notre-Dame de Cléry et tombeau de Louis XI  
Basilica of Notre-Dame de Cléry and tomb of king Louis XI

### Dry

• Ancienne gare de tramway / Ancient tramway station

### Jouy-le-Potier

• Jardin de Chantal / Chantal garden  
• Château du Lude (visible de l'extérieur)  
Château du Lude (visible from outside)

### Mézières-lez-Cléry

• Château (visible de l'extérieur)  
Château (visible from outside)  
• Tumulus de la Butte des Élus / Tumulus of Élus hill

### Meung-sur-Loire

- Collégiale Saint-Liphard  
Collegiate church of St. Liphard
- Ruelles de la cité médiévale  
The medieval town streets
- Musée de Meung-sur-Loire - Espace culturel de la Monnaie  
Meung-sur-Loire museum - Cultural centre of La Monnaie
- Château-Parc de Meung-sur-Loire  
Château & Park of Meung-sur-Loire
- Promenade en bateau sur la Loire  
Boat trip on the Loire
- Les Jardins de Roquelin / Roquelin gardens
- Jardin Arboretum d'Ilex / Garden Arboretum Ilex
- Parc naturel départemental des courtils des Mauves  
Courtils des Mauves natural public park
- Parc de la Folie Hubert / La Folie Hubert garden

LOIRETBALADES.FR



4 BOUCLE / LOOP 3 LA SCANDIBÉRIQUE 6 LA LOIRE À VÉLO

Office de Tourisme  
Tourist Office

Domaine viticole à visiter  
Winegrowing estates to visit

Consigne à vélo  
Bicycle locker

Borne de recharge électrique  
Electric charging station

Alimentation  
Groceries

Produits locaux  
Local products

Parking  
Car park

Gare SNCF  
Train station

Toilettes  
Toilets

Eau potable  
Drinking water

Aire de pique-nique  
Picnic area

Réparation de vélo  
Bicycle repair



Prestations et services adaptés situés à 5 km maximum de l'itinéraire  
Appropriate services and accommodation located up to 5 km from the route



Hôtel  
Hotel



Hôtel-restaurant  
Hotel with restaurant



Meublé de tourisme  
Self-catering holiday accommodation



Chambre d'hôtes  
Bed and breakfast



Hébergement insolite  
Unusual accommodation



Restaurant  
Restaurant



Activité  
Outdoor activity



Réparation vélo  
Bicycle repair



Location de vélos  
Bicycle rental



Château  
Castle



Parc et jardin  
Garden

RETROUVEZ LA LISTE DES PRESTATAIRES ACCUEIL VÉLO AU VERSO  
FIND THE LIST OF ACCUEIL VÉLO SERVICE PROVIDERS OVERLEAF

Document réalisé par Tourisme Loiret - édition mars 2026

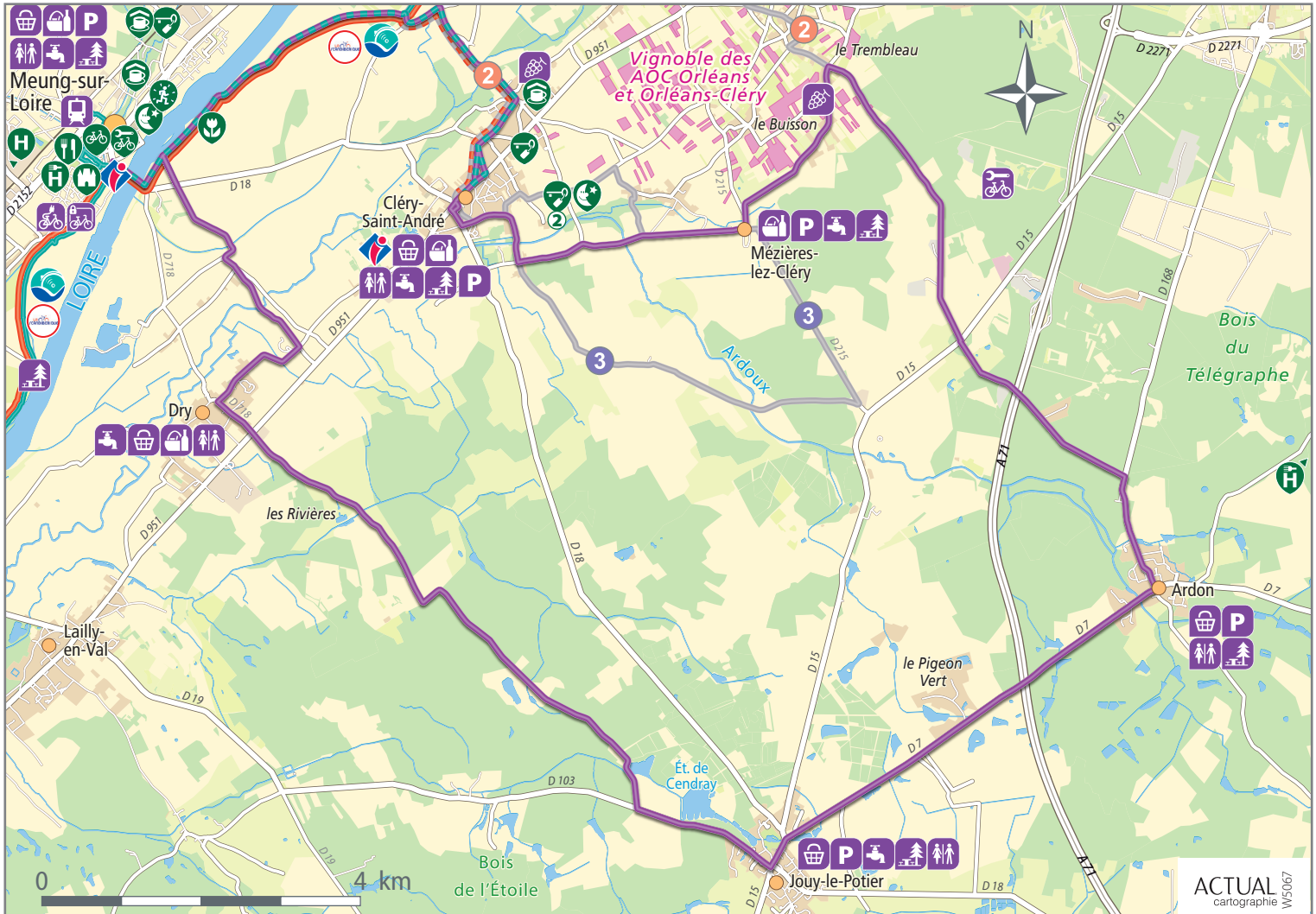
## Où louer un vélo ? Where to rent a bike?



- Combreux : BSN Aventure +33(0) 2 59 16 03 85 +33(0) 7 74 81 63 01
- Briare : Maison du pont-canal +33(0) 6 45 04 62 17
- Briare : Vélo Val de Loire +33(0) 2 38 83 79 67
- Châteauneuf-sur-Loire : BSN Aventure +33(0) 2 59 16 03 85 +33(0) 7 74 81 63 01
- Meung-sur-Loire : Le Tandem Café-vélo +33(0) 6 09 82 26 59
- Orléans : Détours de Loire +33(0) 2 38 77 12 52 +33(0) 2 47 61 22 23
- Orléans : Vélo Val de Loire +33(0) 2 38 83 79 67
- Sully-sur-Loire : L'Arcatène +33(0) 6 09 82 26 59
- Vieilles-Maisons-sur-Joudry : Le Relais des 3 écluses +33(0) 2 18 88 58 04



A pied, à vélo, à cheval, sur l'eau, découvrez le Loiret au fil de l'eau  
LOIRETAUFILDELEAU.FR





**ACCUEIL  
VELO**

Prestations et services adaptés situés à 5 km maximum de l'itinéraire  
*Appropriate services and accommodation located up to 5 km from the route*

### Cléry-Saint-André



#### la Ferme du petit Gué du Roi

Lieu-dit Le Gué du Roi  
+33(0) 2 36 47 04 98  
+33(0) 6 52 00 17 79



#### Chez Louissette

98 rue de Saint-André  
+33(0) 6 04 13 46 30



#### Le Clos du Q'Hâtre

4 rue du Hâtre  
+33(0) 6 30 83 18 10

### Meung-sur-Loire



#### Les Jardins de Roquelin

Lieu-dit Roquelin  
+33(0) 6 70 95 37 70



#### Château-Parc de Meung-sur-Loire

16 place du Martroi  
+33(0) 2 38 44 36 47



#### Association Cœur de Loire Balade en bateau traditionnel et nuit à bord

Embarcadère Le Bout du Monde  
8 quai Jeanne d'Arc  
+33(0) 6 67 88 01 52  
+33(0) 6 80 68 21 27



#### Le Tandem Café-Vélo

22 rue Emmanuel Troulet  
+33(0) 2 18 88 91 87



#### La Vélocisterie

14 rue Emmanuel Troulet  
+33(0) 2 38 61 71 95



#### Domaine Saint Hilaire

17 rue Saint Hilaire  
+33(0) 6 14 38 90 97



#### La Bonnerie

135 route de Clan  
+33(0) 6 98 93 30 77



#### Hôtel Ibis Budget Orléans Ouest Meung-sur-Loire ★★

1000 rue 6ème avenue  
+33(0) 2 38 45 37 78



#### Best Western La Porte des Châteaux ★★★

21 rue de Blois  
+33(0) 2 18 69 30 50

### Orléans



#### Novotel Orléans Demeure de Campagne Chemins de Sologne ★★★★★

2 rue Honoré de Balzac  
+33(0) 2 38 63 04 28

### Où trouver des informations ? *Where to find tourism informations?*



#### Office de tourisme des Portes de Sologne

+33(0) 2 36 99 45 59  
[www.tourisme-portesdesologne.fr](http://www.tourisme-portesdesologne.fr)  
**La Ferté-Saint-Aubin :**  
rue des Jardins



#### Office de tourisme des Terres du Val de Loire

+33(0) 2 38 44 32 28  
[www.tourisme-terresduvaldeloire.fr](http://www.tourisme-terresduvaldeloire.fr)  
**Beaugency :**  
Halle - Place du petit marché  
**Cléry-Saint-André :**  
74 bis rue du Maréchal Foch  
**Meung-sur-Loire :**  
1 rue Emmanuel Troulet



### Recommandations



### Recommendations

- Le port du casque est conseillé pour les adultes & obligatoire pour les enfants de moins de 12 ans (article R431-1-3 du code de la route)
- Le port d'un gilet rétro-réfléchissant certifié est obligatoire pour tout cycliste (et son passager) circulant hors agglomération, la nuit, ou lorsque la visibilité est insuffisante
- Assurez-vous d'avoir un vélo en bon état de fonctionnement et le nécessaire de réparation contre les crevaisons
- Pensez à vous hydrater régulièrement et prenez la mesure des distances que vous allez effectuer

- *Wearing a helmet is recommended for adults & mandatory for children aged under 12 (article R431-1-3 of the French Highway Code)*
- *High-visibility yellow jackets must be worn by all cyclists (and their passengers) travelling outside built-up areas, at night or in conditions of poor visibility*
- *Ensure that your bicycle is in good working order and that you have a puncture repair kit*
- *Remember to stay hydrated and be realistic about the distances you plan to cover*



31 km

2:05

Télécharger le circuit  
Upload the cycle route

## Que découvrir sur le trajet ? What to discover along the route?

**Marcilly-en-Villette**

- Maisons solognotes du centre-bourg  
Typical Sologne houses in the village centre
- Briquevèteries-tuileries de Sologne (hors circuit)  
Brickyard-tileery of Sologne (off the route)
- Forêt de Sologne / Forest of Sologne

**Sandillon**

- Maisons vigneronnes dans le bourg  
Winemaker houses in the village centre

- Bords de Loire (hors circuit)  
The banks of the Loire (off the route)
- Église Saint-Aignan / Church of St. Aignan

**Vienne-en-Val**

- Site archéologique et musée lapidaire gallo-romain  
Archaeological site and Gallo-Roman museum
- Église Saint-Martin / Church of St. Martin

## Où louer un vélo ? Where to rent a bike?



- Combreux : BSN Aventure** +33(0) 2 59 16 03 85 +33(0) 7 74 81 63 01  
**Briare : Maison du pont-canal** +33(0) 6 45 04 62 17  
**Briare : Vélo Val de Loire** +33(0) 2 38 83 79 67  
**Châteauneuf-sur-Loire : BSN Aventure** +33(0) 2 59 16 03 85 +33(0) 7 74 81 63 01  
**Meung-sur-Loire : Le Tandem Café-vélo** +33(0) 6 09 82 26 59  
**Orléans : Détours de Loire** +33(0) 2 38 77 12 52 +33(0) 2 47 61 22 23  
**Orléans : Vélo Val de Loire** +33(0) 2 38 83 79 67  
**Sully-sur-Loire : L'Arcatène** +33(0) 6 09 82 26 59  
**Vieilles-Maisons-sur-Joudry : Le Relais des 3 écluses** +33(0) 2 18 88 58 04

## Où trouver des informations ? Where to find tourism informations?

**Office de tourisme  
Val de Loire & Forêt d'Orléans**+33(0) 2 38 58 44 79  
www.valdeloire-foretdorleans.com**Châteauneuf-sur-Loire** : 3 place Aristide Briand  
**Jargeau** : Boulevard Carnot "La Chanterie"**Office de tourisme des  
Portes de Sologne**+33(0) 2 36 99 45 59  
www.tourisme-portesdesologne.fr**La Ferté-Saint-Aubin** : rue des Jardins

## Recommandations



## Recommandations

- Le port du casque est conseillé pour les adultes & obligatoire pour les enfants de moins de 12 ans (article R431-1-3 du code de la route)
- Le port d'un gilet rétro-réfléchissant certifié est obligatoire pour tout cycliste (et son passager) circulant hors agglomération, la nuit, ou lorsque la visibilité est insuffisante
- Assurez-vous d'avoir un vélo en bon état de fonctionnement et le nécessaire de réparation contre les crevaisons
- Pensez à vous hydrater régulièrement et prenez la mesure des distances que vous allez effectuer

- Wearing a helmet is recommended for adults & mandatory for children aged under 12 (article R431-1-3 of the French Highway Code)
- High-visibility yellow jackets must be worn by all cyclists (and their passengers) travelling outside built-up areas, at night or in conditions of poor visibility
- Ensure that your bicycle is in good working order and that you have a puncture repair kit
- Remember to stay hydrated and be realistic about the distances you plan to cover

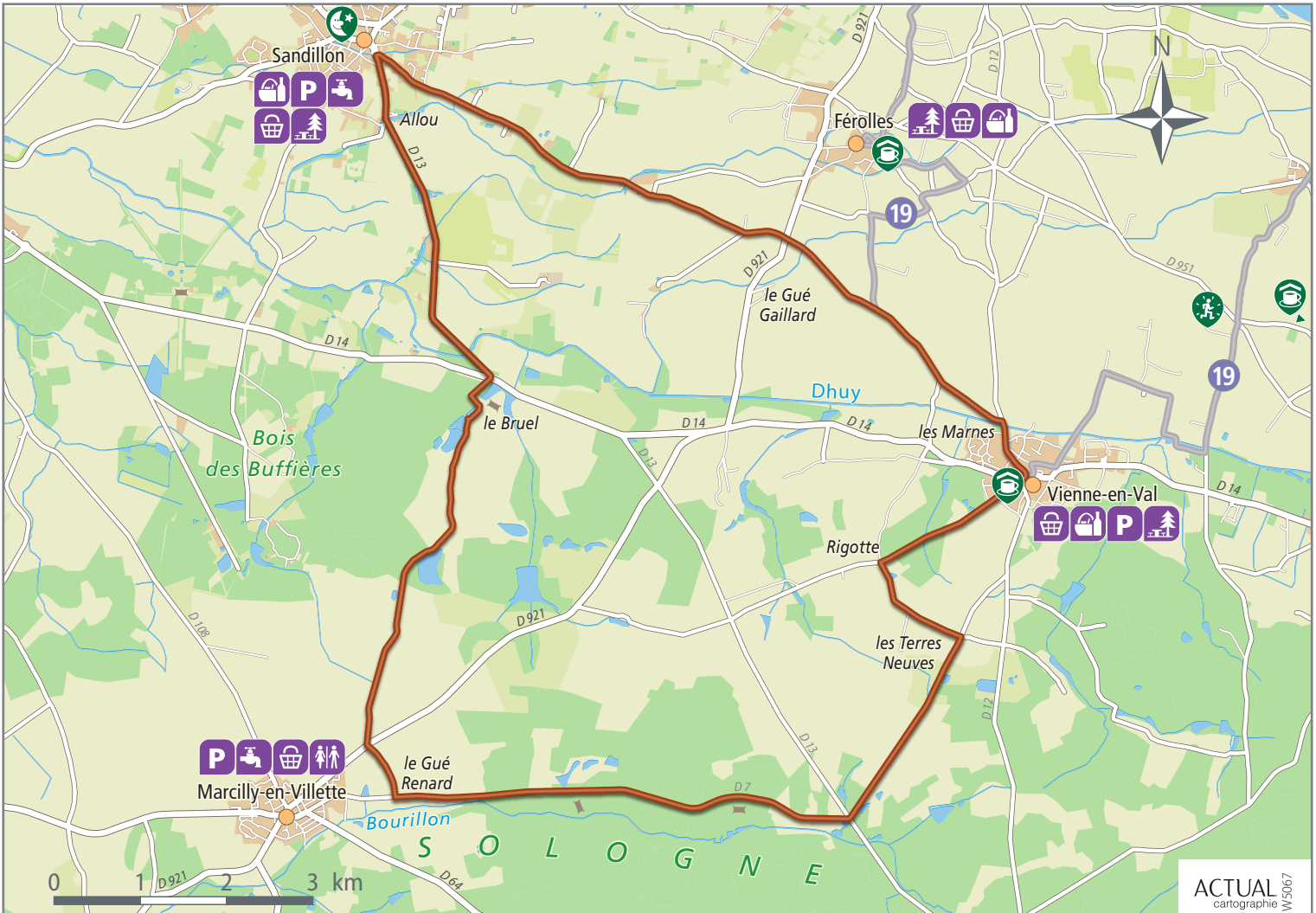
LOIRETBALADES.FR



## 5 BOUCLE / LOOP

Parking  
Car parkAire de pique-nique  
Picnic areaAlimentation  
GroceriesProduits locaux  
Local productsToilettes  
ToiletsEau potable  
Drinking waterACCUEIL  
VÉLOPrestations et services adaptés situés à 5 km maximum de l'itinéraire  
Appropriate services and accomodation located up to 5 km from the routeChambre d'hôtes  
Bed and breakfastActivité  
Outdoor activity**Férolles****La Maison des Grenouilles**  
8 route du Martroi  
+33(0) 7 50 32 84 19**Tigy****Ferme pédagogique Saute-Mouton**  
97 rue du Silo  
Lieu-dit Le Petit Forcelles  
+33(0) 6 84 84 81 86**Ouvrouer-les-Champs****L'Enchantournée**  
200 route de Jargeau  
+33(0) 6 50 57 54 44**La Couarderie**  
47 chemin de la Petite Vallée  
+33(0) 6 45 48 14 44**Vienne-en-Val****Le Clos de Bellevue**  
14 impasse du Clos de Bellevue  
+33(0) 7 45 04 77 47  
+33(0) 6 60 02 33 20

Document réalisé par Tourisme Loiret - édition mars 2026

A pied, à vélo, à cheval, sur l'eau, découvrez le Loiret au fil de l'eau  
LOIRETAUFILDELEAU.FR



# 6 Détour fluvial

  22 km  
 1:30



Télécharger le circuit  
Upload the cycle route



## Que découvrir sur le trajet ? What to discover along the route?

### Boigny-sur-Bionne

- Château de la Commanderie et sa tour pigeonnier (visibles de l'extérieur)  
Pigeon tower and Château de la Commanderie (visible from outside)

### Chécy

- Musée de la Tonnellerie (hors circuit)  
Museum of the barrel-making (off the route)
- Château de la Prêche (visible de l'extérieur - hors circuit)  
Château de la Prêche (visible from outside - off the route)

### Donnery

- Écluse et le canal d'Orléans / Orléans' canal and lock
- Villa Aurélie (mairie) / Aurélie's villa (town hall)
- Eglise Saint-Etienne / Church of St. Stephen

### Fay-aux-Loges

- Usine éлевatoire du canal d'Orléans (visible de l'extérieur)  
Usine éлевatoire of the Orléans' canal (which supplies with water the canal from the Loire - visible from outside)
- Eglise Notre-Dame et son clocher de pierre  
Church of Notre-Dame and its stone bell tower

### Mardié

- Canal d'Orléans / Orléans' canal
- Écluse de Pont-aux-Moines, le lavoir et le viaduc  
Pont-aux-Moines lock, wash-house and viaduct
- Pressoir de la Maison d'Irène  
Grape press of Maison d'Irène

## Où louer un vélo ? Where to rent a bike?

- Combreux : BSN Aventure +33(0) 2 59 16 03 85 +33(0) 7 74 81 63 01
- Briare : Maison du pont-canal +33(0) 6 45 04 62 17
- Briare : Vélo Val de Loire +33(0) 2 38 83 79 67
- Châteauneuf-sur-Loire : BSN Aventure +33(0) 2 59 16 03 85 +33(0) 7 74 81 63 01
- Meung-sur-Loire : Le Tandem Café-vélo +33(0) 6 09 82 26 59
- Orléans : Détours de Loire +33(0) 2 38 77 12 52 +33(0) 2 47 61 22 23
- Orléans : Vélo Val de Loire +33(0) 2 38 83 79 67
- Sully-sur-Loire : L'Arcatène +33(0) 6 09 82 26 59
- Vielles-Maisons-sur-Joudry : Le Relais des 3 écluses +33(0) 2 18 88 58 04

LOIRETBALADES.FR

6 BOUCLE / LOOP

LE CANAL D'ORLÉANS

**P** Parking  
Car park

**Arrêt ligne Car Rémi** équipé de racks vélos  
Bus service with bike racks stop

**Alimentation**  
Grocery

**Produits locaux**  
Local products

**Toilettes**  
Toilets

**Aire de pique-nique**  
Picnic area

Document réalisé par Tourisme Loiret - édition mars 2026

## Recommandations



## Recommandations

- Le port du casque est conseillé pour les adultes & obligatoire pour les enfants de moins de 12 ans (article R431-1-3 du code de la route)
- Le port d'un gilet rétro-réfléchissant certifié est obligatoire pour tout cycliste (et son passager) circulant hors agglomération, la nuit, ou lorsque la visibilité est insuffisante
- Assurez-vous d'avoir un vélo en bon état de fonctionnement et le nécessaire de réparation contre les crevaisons
- Pensez à vous hydrater régulièrement et prenez la mesure des distances que vous allez effectuer

- Wearing a helmet is recommended for adults & mandatory for children aged under 12 (article R431-1-3 of the French Highway Code)
- High-visibility yellow jackets must be worn by all cyclists (and their passengers) travelling outside built-up areas, at night or in conditions of poor visibility
- Ensure that your bicycle is in good working order and that you have a puncture repair kit
- Remember to stay hydrated and be realistic about the distances you plan to cover



A pied, à vélo, à cheval, sur l'eau, découvrez le Loiret au fil de l'eau  
[LOIRETAUFILDELEAU.FR](http://LOIRETAUFILDELEAU.FR)

## Où trouver des informations ? Where to find tourism informations?

**Office de tourisme**  
Val de Loire & Forêt d'Orléans

+33(0) 2 38 58 44 79

[www.valde Loire-foretdorleans.com](http://www.valde Loire-foretdorleans.com)

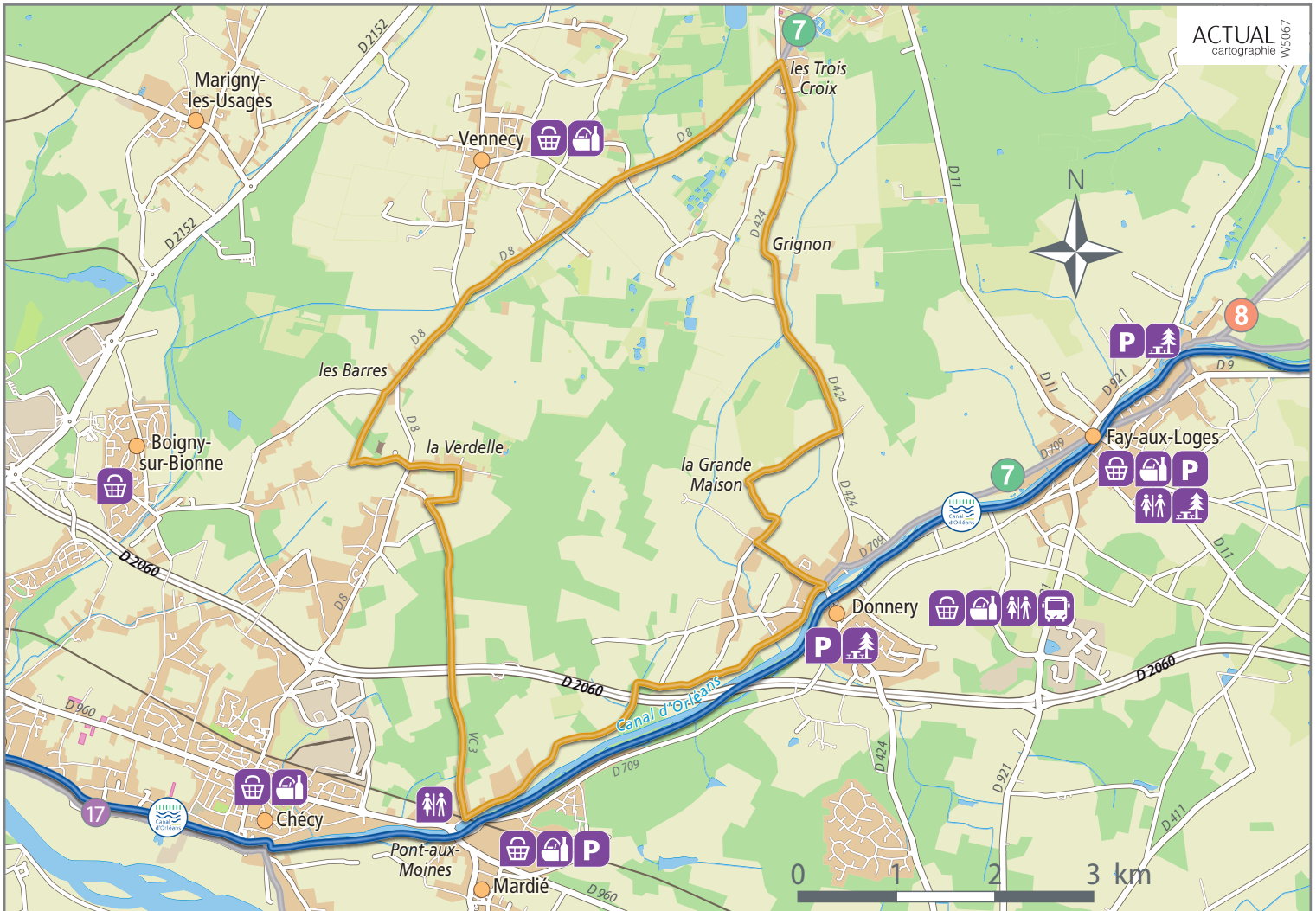
Châteauneuf-sur-Loire : 3 place Aristide Briand  
Jargeau : Boulevard Carnot "La Chanterie"

**Office de tourisme**  
d'Orléans Val de Loire

+33(0) 2 38 24 05 05

[www.tourisme-orleansmetropole.com](http://www.tourisme-orleansmetropole.com)

Orléans : 23 place du Martroi





# 7 Entre canal et forêt

 **34 km**  
 **2:15**



Télécharger le circuit  
Upload the cycle route



## Que découvrir sur le trajet ? What to discover along the route?

### Donnery

- Écluse et le canal d'Orléans / Orléans' canal and lock
- Villa Aurélie (mairie) / Aurélie's villa (town hall)
- Église Saint-Etienne / Church of St. Stephen

### Fay-aux-Loges

- Usine élévatoire du canal d'Orléans (visible de l'extérieur)  
Usine élévatoire of the Orléans' canal (which supplies with water the canal from the Loire - visible from outside)
- Église Notre-Dame et son clocher de pierre  
Church of Notre-Dame and its stone bell tower

### Ingrannes

- Arboretum des Grandes Bruyères  
Grandes Bruyères Arboretum
- Ancienne abbaye de Notre-Dame de la Cour-Dieu (visible de l'extérieur)  
Notre-Dame de la Cour-Dieu ancient abbey (visible from outside)

### Sully-la-Chapelle

- Château de Claireau (visible de l'extérieur)  
Château de Claireau (visible from outside)
- Forêt d'Orléans / Forest of Orléans

## Où louer un vélo ? Where to rent a bike?

- Combreux** : BSN Aventure +33(0) 2 59 16 03 85 +33(0) 7 74 81 63 01
- Briare** : Maison du pont-canal +33(0) 6 45 04 62 17
- Briare** : Vélo Val de Loire +33(0) 2 38 83 79 67
- Châteauneuf-sur-Loire** : BSN Aventure +33(0) 2 59 16 03 85 +33(0) 7 74 81 63 01
- Meung-sur-Loire** : Le Tandem Café-vélo +33(0) 6 09 82 26 59
- Orléans** : Détours de Loire +33(0) 2 38 77 12 52 +33(0) 2 47 61 22 23
- Orléans** : Vélo Val de Loire +33(0) 2 38 83 79 67
- Sully-sur-Loire** : L'Arcatène +33(0) 6 09 82 26 59
- Vieilles-Maisons-sur-Joudry** : Le Relais des 3 écluses +33(0) 2 18 88 58 04

## LOIRETBALADES.FR



### 7 BOUCLE / LOOP

### LE CANAL D'ORLÉANS

**P** Parking  
Car park

 Alimentation  
Grocery

 Toilettes  
Toilets

 Arrêt ligne Car Rémi équipé de racks vélos  
Bus service with bike racks stop

 Produits locaux  
Local products

 Aire de pique-nique  
Picnic area

 ACCUEIL  
VÉLO

Prestations et services adaptés situés à 5 km maximum de l'itinéraire  
Appropriate services and accommodation located up to 5 km from the route

 Location de vélos  
Bicycle rental

 Activité  
Outdoor activity

 Restaurant  
Restaurant

 Meublé de tourisme  
Self-catering holiday accommodation

### Combreux

-  BSN Aventure
-  Accrobranche, activités nautiques, location de VTT électrique et snack
-  Base de loisirs de l'étang de la Vallée
- 180 route de l'étang de la Vallée
- +33(0) 2 59 16 03 85 +33(0) 7 74 81 63 01

### Ingrannes

-  Le Refuge de Victoire & Gabriel
- 6 route de Pesty
- +33(0)9 78 35 01 65

Document réalisé par Tourisme Loiret - édition mars 2026



A pied, à vélo, à cheval, sur l'eau, découvrez le Loiret au fil de l'eau  
[LOIRETAUFILDELEAU.FR](http://LOIRETAUFILDELEAU.FR)

## Où trouver des informations ? Where to find tourism informations?

 **Office de tourisme**  
**Val de Loire & Forêt d'Orléans**

+33(0) 2 38 58 44 79

[www.valde Loire-foretdorleans.com](http://www.valde Loire-foretdorleans.com)

 **Châteauneuf-sur-Loire** : 3 place Aristide Briand

**Jargeau** : Boulevard Carnot "La Chanterie"

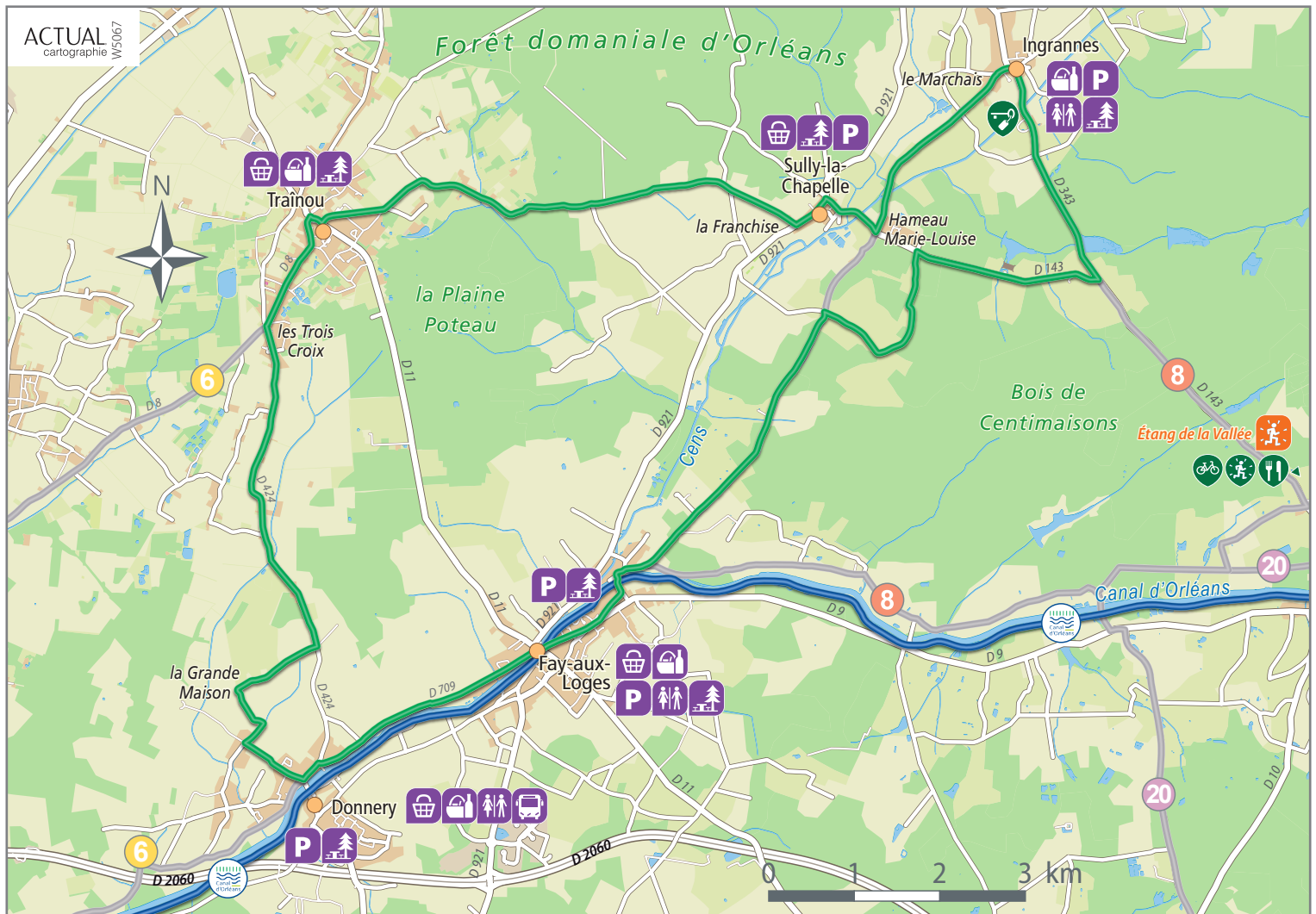
## Recommandations



## Recommandations

- Le port du casque est conseillé pour les adultes & obligatoire pour les enfants de moins de 12 ans (article R431-1-3 du code de la route)
- Le port d'un gilet rétro-réfléchissant certifié est obligatoire pour tout cycliste (et son passager) circulant hors agglomération, la nuit, ou lorsque la visibilité est insuffisante
- Assurez-vous d'avoir un vélo en bon état de fonctionnement et le nécessaire de réparation contre les crevaisons
- Pensez à vous hydrater régulièrement et prenez la mesure des distances que vous allez effectuer

- Wearing a helmet is recommended for adults & mandatory for children aged under 12 (article R431-1-3 of the French Highway Code)
- High-visibility yellow jackets must be worn by all cyclists (and their passengers) travelling outside built-up areas, at night or in conditions of poor visibility
- Ensure that your bicycle is in good working order and that you have a puncture repair kit
- Remember to stay hydrated and be realistic about the distances you plan to cover







22 km

1:30



Télécharger le circuit  
Upload the cycle route



## Que découvrir sur le trajet ? What to discover along the route?

### Combreux

- Étang de la Vallée et sa base de loisirs  
*Pond of the Vallée with its leisure centre*

### Fay-aux-Loges

- Canal d'Orléans / Orléans' canal
- Usine élévatrice du canal d'Orléans (visible de l'extérieur)  
*Usine élévatrice of the Orléans' canal (which supplies with water the canal from the Loire - visible from outside)*
- Église Notre-Dame et son clocher de pierre  
*Church of Notre-Dame with its stone bell tower*

### Ingrannes

- Arboretum des Grandes Bruyères  
*Grandes Bruyères Arboretum*
- Ancienne abbaye de Notre-Dame de la Cour-Dieu (visible de l'extérieur)  
*Notre-Dame de la Cour-Dieu ancient abbey (visible from outside)*

### Vitry-aux-Loges

- Châteaux (visible de l'extérieur)  
*Châteaux (visible from outside)*
- Canal d'Orléans / Orléans' canal
- Église Saint Médard / Church of St Médard

### Sully-la-Chapelle

- Château de Claireau (visible de l'extérieur)  
*Château de Claireau (visible from outside)*
- Forêt d'Orléans / Forest of Orléans

## Où louer un vélo ? Where to rent a bike?

- Combreux : BSN Aventure** +33(0) 2 59 16 03 85 +33 (0) 7 74 81 63 01
- Briare : Maison du pont-canal** +33(0) 6 45 04 62 17
- Briare : Vélo Val de Loire** +33(0) 2 38 83 79 67
- Châteauneuf-sur-Loire : BSN Aventure** +33(0) 2 59 16 03 85 +33 (0) 7 74 81 63 01
- Meung-sur-Loire : Le Tandem Café-vélo** +33(0) 6 09 82 26 59
- Orléans : Détours de Loire** +33(0) 2 38 77 12 52 +33(0) 2 47 61 22 23
- Orléans : Vélo Val de Loire** +33(0) 2 38 83 79 67
- Sully-sur-Loire : L'Arcatène** +33(0) 6 09 82 26 59
- Vieilles-Maisons-sur-Joudry : Le Relais des 3 écluses** +33(0) 2 18 88 58 04

## Où trouver des informations ? Where to find tourism informations?

- Office de tourisme Val de Loire & Forêt d'Orléans**  
+33(0) 2 38 58 44 79  
www.valdeloire-foretdorleans.com
- Châteauneuf-sur-Loire** : 3 place Aristide Briand
- Jargeau** : Boulevard Carnot "La Chanterie"

LOIRETBALADES.FR

8 BOUCLE / LOOP LE CANAL D'ORLÉANS



ACCUEIL VÉLO Prestations et services adaptés situés à 5 km maximum de l'itinéraire  
Appropriate services and accommodation located up to 5 km from the route



### Combreux

- **BSN Aventure**  
Accrobranche, activités nautiques, location de VTT électrique et snack  
Base de loisirs de l'étang de la Vallée  
180 route de l'étang de la Vallée  
+33(0) 2 59 16 03 85 +33(0) 7 74 81 63 01

### Ingrannes

- **Le Refuge de Victoire & Gabriel**  
6 route de Pesty  
+33(0)9 78 35 01 65

Document réalisé par Tourisme Loiret - édition mars 2026



A pied, à vélo, à cheval, sur l'eau, découvrez le Loiret au fil de l'eau  
LOIRETAUFILDELEAU.FR

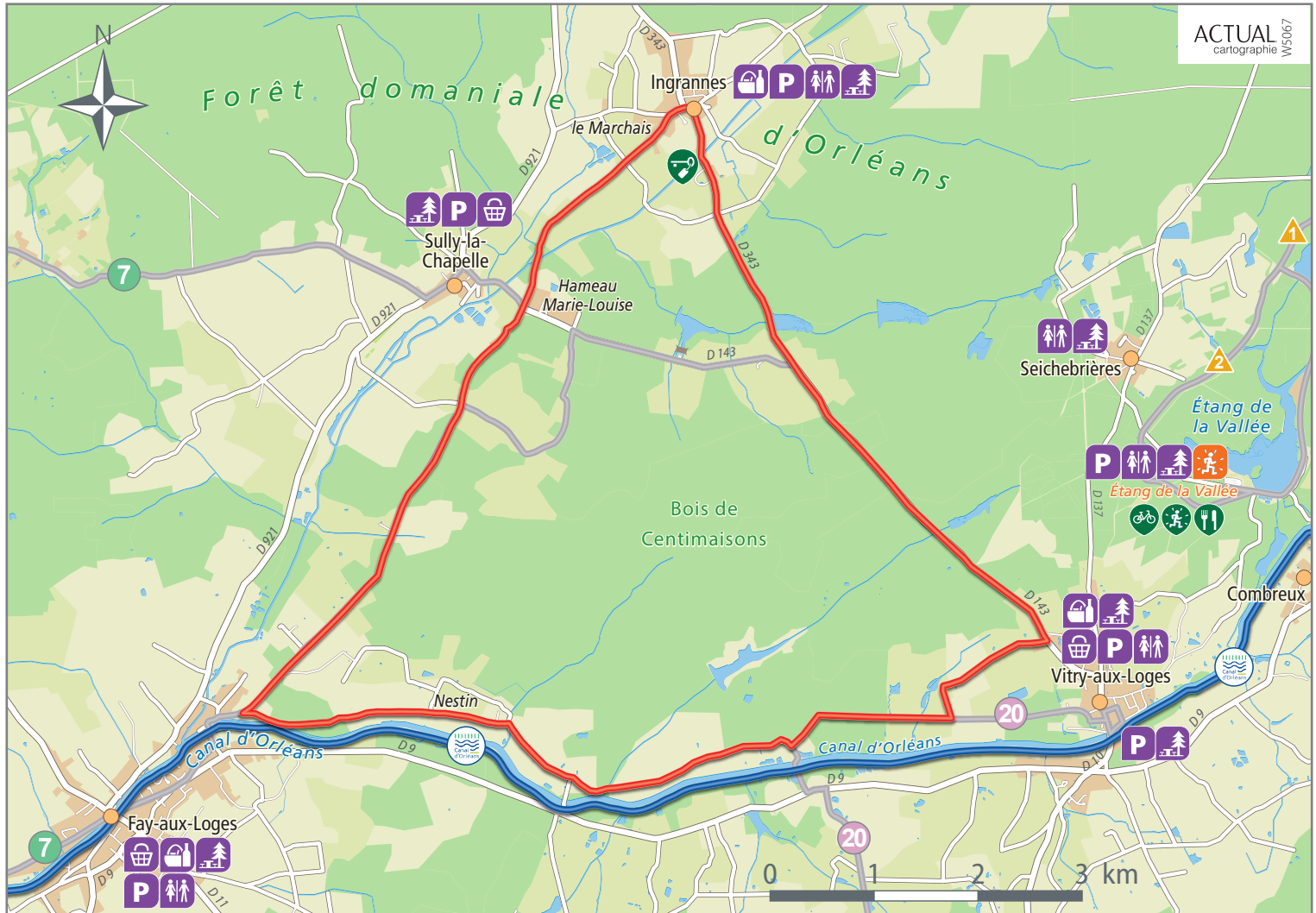
## Recommandations



## Recommandations

- Le port du casque est conseillé pour les adultes & obligatoire pour les enfants de moins de 12 ans (article R431-1-3 du code de la route)
- Le port d'un gilet rétro-réfléchissant certifié est obligatoire pour tout cycliste (et son passager) circulant hors agglomération, la nuit, ou lorsque la visibilité est insuffisante
- Assurez-vous d'avoir un vélo en bon état de fonctionnement et le nécessaire de réparation contre les crevaisons
- Pensez à vous hydrater régulièrement et prenez la mesure des distances que vous allez effectuer

- Wearing a helmet is recommended for adults & mandatory for children aged under 12 (article R431-1-3 of the French Highway Code)
- High-visibility yellow jackets must be worn by all cyclists (and their passengers) travelling outside built-up areas, at night or in conditions of poor visibility
- Ensure that your bicycle is in good working order and that you have a puncture repair kit
- Remember to stay hydrated and be realistic about the distances you plan to cover



ACTUAL  
cartographie  
W5067



# 9 Des châteaux et un canal historique

30 km  
 2:00



Télécharger le circuit  
Upload the cycle route



## Que découvrir sur le trajet ? What to discover along the route?

### La Bussière

- Château de La Bussière et son parc  
Château de la Bussière and its park

### Ouzouer-sur-Trézée

- Château de Pont-Chevron (visible de l'extérieur)  
Château de Pont-Chevron (visible from outside)
- Maison à pans de bois et les plaques de rues en émaux de Briare  
Timber frame house and the street signs made with Briare's enamels
- Eglise Saint-Martin / Church of St. Martin
- Canal de Briare / Briare's canal
- Étangs (Gazonne, Chesnoy, Grande Rue)  
Ponds (Gazonne, Chesnoy, Grande Rue)

### Rogny-les-Sept-Écluses

- Les sept écluses de Rogny  
Rogny's seven locks
- Verger conservatoire (20 variétés d'arbres fruitiers)  
Conservatory orchard (20 species of fruit trees)

## Où louer un vélo ? Where to rent a bike?

- Combreux : BSN Aventure +33(0) 2 59 16 03 85 +33(0) 7 74 81 63 01
- Briare : Maison du pont-canal +33(0) 6 45 04 62 17
- Briare : Vélo Val de Loire +33(0) 2 38 83 79 67
- Châteauneuf-sur-Loire : BSN Aventure +33(0) 2 59 16 03 85 +33(0) 7 74 81 63 01
- Meung-sur-Loire : Le Tandem Café-vélo +33(0) 6 09 82 26 59
- Orléans : Détours de Loire +33(0) 2 38 77 12 52 +33(0) 2 47 61 22 23
- Orléans : Vélo Val de Loire +33(0) 2 38 83 79 67
- Sully-sur-Loire : L'Arcatène +33(0) 6 09 82 26 59
- Vieilles-Maisons-sur-Joudry : Le Relais des 3 écluses +33(0) 2 18 88 58 04

## Où trouver des informations ? Where to find tourism informations?

**Office de tourisme**  
**Terres de Loire et Canaux**  
+33(0) 2 38 31 24 51  
www.terresdeloireetcanaux.com  
Briare : 1 place Charles de Gaulle

Bureaux et kiosques ouverts en juillet et août :  
Beaulieu-sur-Loire : 3 place d'armes  
Bonny-sur-Loire : 29 grande rue  
Briare : Pont-canal - port de commerce

LOIRETBALADES.FR



9 BOUCLE / LOOP	3 LA SCANDIBÉRIQUE
Office de Tourisme Tourist Office	Alimentation Grocery
Aire de pique-nique Picnic area	Parking Car park
Toilettes Toilets	Eau potable Drinking water

**ACCUEIL VÉLO** Prestations et services adaptés situés à 5 km maximum de l'itinéraire  
Appropriate services and accommodation located up to 5 km from the route

Camping Campsite	Parc et jardin Garden	Château Castle	Gîte d'étape Stopover lodge
---------------------	--------------------------	-------------------	--------------------------------

<b>Dammarie-sur-Loing</b> Gîte d'étape de Dammarie 2 rue du canal +33(0) 9 78 35 01 65	<b>La Bussière</b> Château de La Bussière 35 rue du château +33(0) 9 50 55 63 68 +33(0) 6 73 35 20 75	<b>Ouzouer-sur-Trézée</b> Camping municipal de la Trézée ★★ 2 chemin du Rochoir +33(0) 6 24 44 14 84 +33(0) 6 14 65 37 36
---	---	---

Document réalisé par Tourisme Loiret - édition mars 2026

## Recommandations



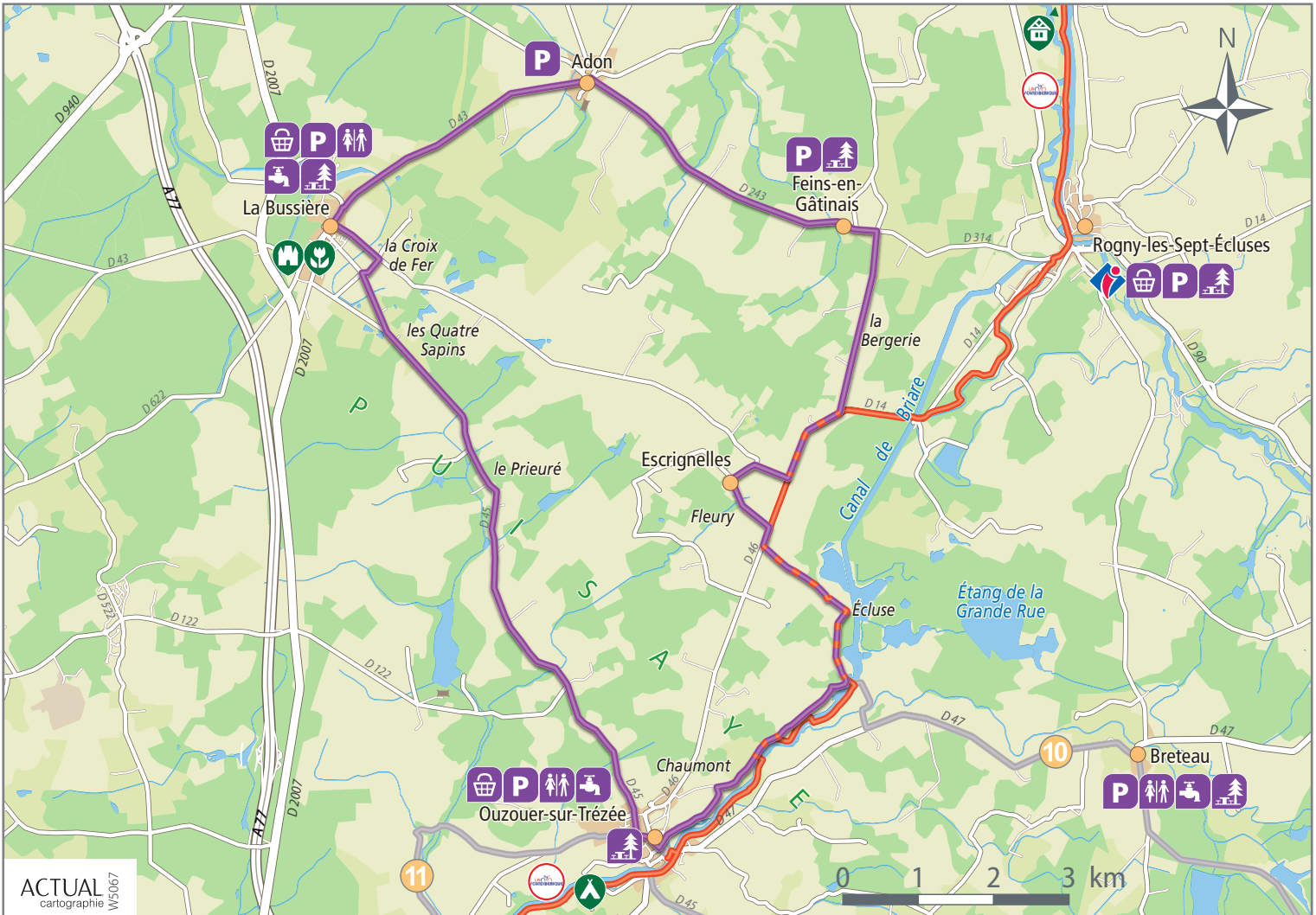
## Recommandations

- Le port du casque est conseillé pour les adultes & obligatoire pour les enfants de moins de 12 ans (article R431-1-3 du code de la route)
- Le port d'un gilet rétro-réfléchissant certifié est obligatoire pour tout cycliste (et son passager) circulant hors agglomération, la nuit, ou lorsque la visibilité est insuffisante
- Assurez-vous d'avoir un vélo en bon état de fonctionnement et le nécessaire de réparation contre les crevaisons
- Pensez à vous hydrater régulièrement et prenez la mesure des distances que vous allez effectuer

- Wearing a helmet is recommended for adults & mandatory for children aged under 12 (article R431-1-3 of the French Highway Code)
- High-visibility yellow jackets must be worn by all cyclists (and their passengers) travelling outside built-up areas, at night or in conditions of poor visibility
- Ensure that your bicycle is in good working order and that you have a puncture repair kit
- Remember to stay hydrated and be realistic about the distances you plan to cover



A pied, à vélo, à cheval, sur l'eau, découvrez le Loiret au fil de l'eau  
**LOIRETAUFILDELEAU.FR**





# 10 Entre nature et Histoire



26 km

1:45



Télécharger le circuit  
Upload the cycle route



## Que découvrir sur le trajet ? What to discover along the route?

### Breteau

- Monument commémoratif de la bataille de Bléneau (1652)  
*Bléneau's battle commemorative monument (1652)*
- Château du Muguet (visible de l'extérieur)  
*Château du Muguet (visible from outside)*

### Champoulet

- Étang de la Tuilerie / *Tuilerie's pond*

### Ouzouer-sur-Trézée

- Château de Pont-Chevron (visible de l'extérieur - hors circuit)  
*Château de Pont-Chevron (visible from outside - off the route)*

- Maison à pans de bois et les plaques de rues en émaux de Briare  
*Timber frame house and the street signs made with Briare's enamels*
- Église Saint-Martin / *Church of St. Martin*
- Canal de Briare / *Briare's canal*
- Étangs (Gazonne, Chesnoy, Grande Rue)  
*Ponds (Gazonne, Chesnoy, Grande Rue)*
- Tumulus de la Butte des Élus / *Tumulus of Élus hill*

## Où louer un vélo ? Where to rent a bike?

Combreux : BSN Aventure +33(0) 2 59 16 03 85 +33 (0) 7 74 81 63 01

Briare : Maison du pont-canal +33(0) 6 45 04 62 17

Briare : Vélo Val de Loire +33(0) 2 38 83 79 67

Châteauneuf-sur-Loire : BSN Aventure +33(0) 2 59 16 03 85 +33 (0) 7 74 81 63 01

Meung-sur-Loire : Le Tandem Café-vélo +33(0) 6 09 82 26 59

Orléans : Détours de Loire +33(0) 2 38 77 12 52 +33(0) 2 47 61 22 23

Orléans : Vélo Val de Loire +33(0) 2 38 83 79 67

Sully-sur-Loire : L'Arcatène +33(0) 6 09 82 26 59

Vieilles-Maisons-sur-Joudry : Le Relais des 3 écluses +33(0) 2 18 88 58 04

## Où trouver des informations ? Where to find tourism informations?

### Office de tourisme Terres de Loire et Canaux

+33(0) 2 38 31 24 51

www.terresdeloireetcanaux.com

Briare : 1 place Charles de Gaulle

Bureaux et kiosques ouverts en juillet et août :

Beaulieu-sur-Loire : 3 place d'armes

Bonny-sur-Loire : 29 grande rue

Briare : Pont-canal - port de commerce



A pied, à vélo, à cheval, sur l'eau, découvrez le Loiret au fil de l'eau  
LOIRETAUFILDELEAU.FR

LOIRETBALADES.FR



10 BOUCLE / LOOP



LA SCANDIBÉRIQUE



Parking  
Car park



Aire de pique-nique  
Picnic area



Alimentation  
Groceries



Produits locaux  
Local products



Toilettes  
Toilets



Eau potable  
Drinking water



ACCUEIL  
VÉLO

Prestations et services adaptés situés à 5 km maximum de l'itinéraire  
Appropriate services and accommodation located up to 5 km from the route



Camping  
Campsite



Chambre d'hôtes  
Bed and breakfast



Hébergement insolite  
Unusual accommodation

### Batilly-en-Puisaye

Family Ecologie ★★★

6-10 chemin de La Borde

+33(0) 7 85 08 47 30

La Colinière

Lieu-dit La Colinière

+33(0) 6 83 46 55 19

### Ouzouer-sur-Trézée

Camping municipal de la Trézée ★★

2 chemin du Rochoir

+33(0) 6 24 44 14 84

+33(0) 6 14 65 37 36

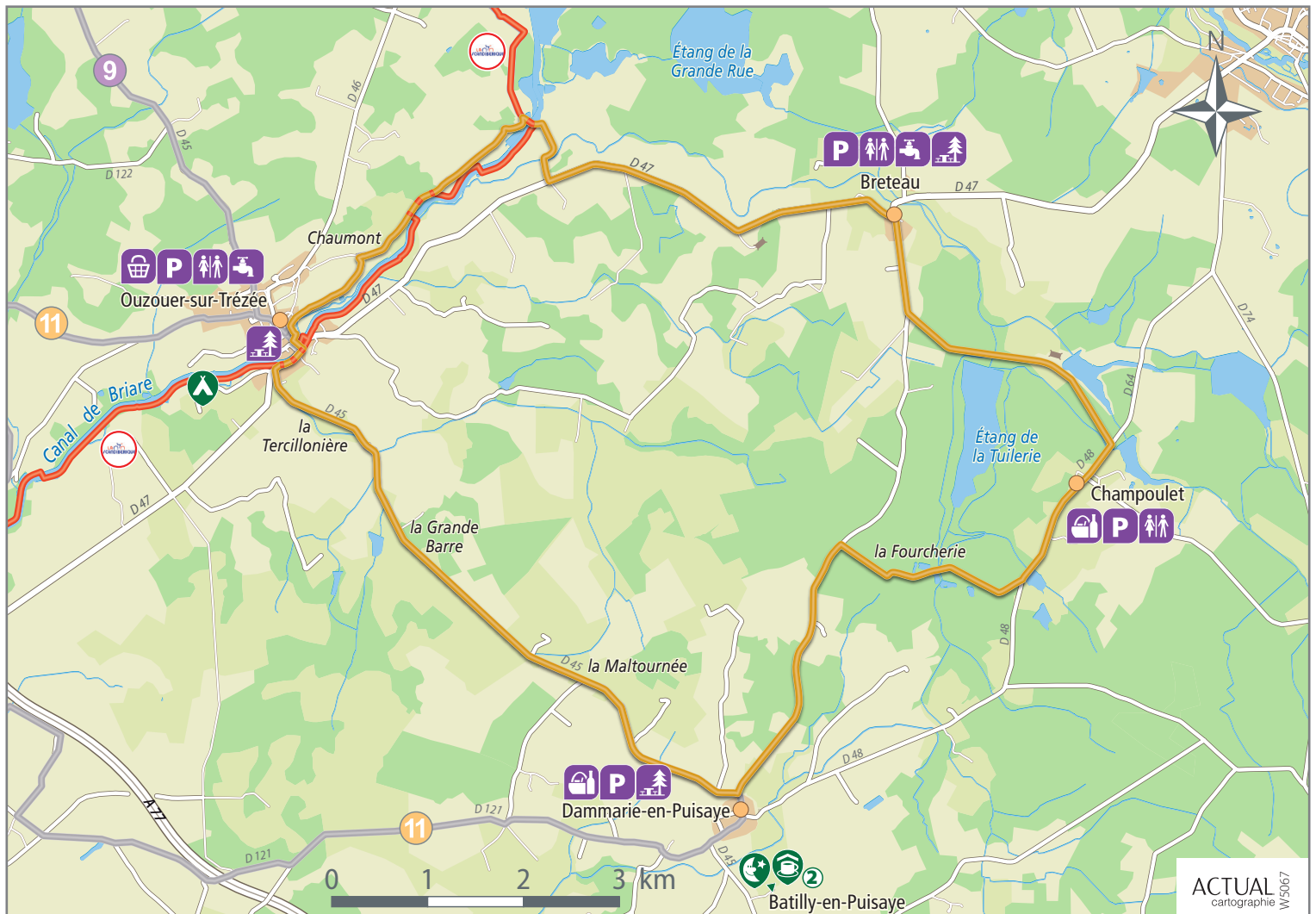
## Recommandations



## Recommandations

- Le port du casque est conseillé pour les adultes & obligatoire pour les enfants de moins de 12 ans (article R431-1-3 du code de la route)
- Le port d'un gilet rétro-réfléchissant certifié est obligatoire pour tout cycliste (et son passager) circulant hors agglomération, la nuit, ou lorsque la visibilité est insuffisante
- Assurez-vous d'avoir un vélo en bon état de fonctionnement et le nécessaire de réparation contre les crevaisons
- Pensez à vous hydrater régulièrement et prenez la mesure des distances que vous allez effectuer

- Wearing a helmet is recommended for adults & mandatory for children aged under 12 (article R431-1-3 of the French Highway Code)
- High-visibility yellow jackets must be worn by all cyclists (and their passengers) travelling outside built-up areas, at night or in conditions of poor visibility
- Ensure that your bicycle is in good working order and that you have a puncture repair kit
- Remember to stay hydrated and be realistic about the distances you plan to cover





# 11 Un port d'attache en Puisaye

30 km  
 2:00



Télécharger le circuit  
Upload the cycle route



## Que découvrir sur le trajet ? What to discover along the route?

### Briare

- Vignoble de l'AOC Coteaux du Giennois  
AOC Coteaux du Giennois vineyards
- Pont-canal, ports et anciens canaux  
Briare aqueduct, ancient canals and marina
- Canal de Briare, Canal latéral à la Loire et la Loire  
Briare canal, the canal that runs parallel to the river Loire and the river Loire
- Musée des Deux marines et du Pont-Canal  
Maritime and Briare's aqueduct museum
- Église Saint-Étienne et la cité des émaux  
Church of St. Stephen and the enamel's town
- Promenade en bateau sur le canal  
Boat trip on the canal
- Parc naturel départemental de Trousse-Bois  
Trousse-Bois' natural public park

### Ouzouer-sur-Trézée

- Château de Pont-Chevron (visible de l'extérieur - hors circuit)  
Château de Pont-Chevron (visible from outside - off the route)
- Maison à pans de bois et les plaques de rues en émaux de Briare  
Timber frame house and the street signs made with Briare's enamels
- Église Saint-Martin / Church of St. Martin
- Canal de Briare / Briare's canal
- Étangs (Gazonne, Chesnoy, Grande Rue)  
Ponds (Gazonne, Chesnoy, Grande Rue)
- Tumulus de la Butte des Élus / Tumulus of Élus hill

## Où louer un vélo ? Where to rent a bike?

- Combretux :** BSN Aventure +33(0) 2 59 16 03 85 +33(0) 7 74 81 63 01  
**Briare :** Maison du pont-canal +33(0) 6 45 04 62 17  
**Briare :** Vélo Val de Loire +33(0) 2 38 83 79 67  
**Châteauneuf-sur-Loire :** BSN Aventure +33(0) 2 59 16 03 85 +33(0) 7 74 81 63 01  
**Meung-sur-Loire :** Le Tandem Café-vélo +33(0) 6 09 82 26 59  
**Orléans :** Détours de Loire +33(0) 2 38 77 12 52 +33(0) 2 47 61 22 23  
**Orléans :** Vélo Val de Loire +33(0) 2 38 83 79 67  
**Sully-sur-Loire :** L'Arcatène +33(0) 6 09 82 26 59  
**Veillès-Maisons-sur-Joudry :** Le Relais des 3 écluses +33(0) 2 18 88 58 04

LOIRETBALADES.FR



11 BOUCLE / LOOP 3 LA SCANDIBÉRIQUE 6 LA LOIRE À VÉLO

- |  |                                   |                                    |
|--|-----------------------------------|------------------------------------|
| Office de Tourisme<br>Tourist Office                       | Alimentation<br>Groceries         | Toilettes<br>Toilets               |
| Domaine viticole à visiter<br>Winegrowing estates to visit | Produits locaux<br>Local products | Eau potable<br>Drinking water      |
| Gare SNCF<br>Train station                                 | Parking<br>Car park               | Aire de pique-nique<br>Picnic area |

## ACCUEIL VÉLO Prestations et services adaptés situés à 5 km maximum de l'itinéraire Appropriate services and accommodation located up to 5 km from the route

- |   |                                      |                              |
|---|--------------------------------------|------------------------------|
| Hôtel<br>Hotel  | Chambre d'hôtes<br>Bed and breakfast | Activité<br>Outdoor activity |
| Gîte d'étape<br>Stopover lodge                            | Camping<br>Campsite                  | Musée<br>Museum              |
| Hébergement insolite<br>Unusual accommodation             | Location de vélos<br>Bicycle rental  | Restaurant<br>Restaurant     |
| Meublé de tourisme<br>Self-catering holiday accommodation | Réparation vélo<br>Bicycle repair    |                              |

RETROUVEZ LA LISTE DES PRESTATAIRES ACCUEIL VÉLO AU VERSO  
FIND THE LIST OF ACCUEIL VÉLO SERVICE PROVIDERS OVERLEAF

Document réalisé par Tourisme Loiret - édition mars 2026

## Recommandations



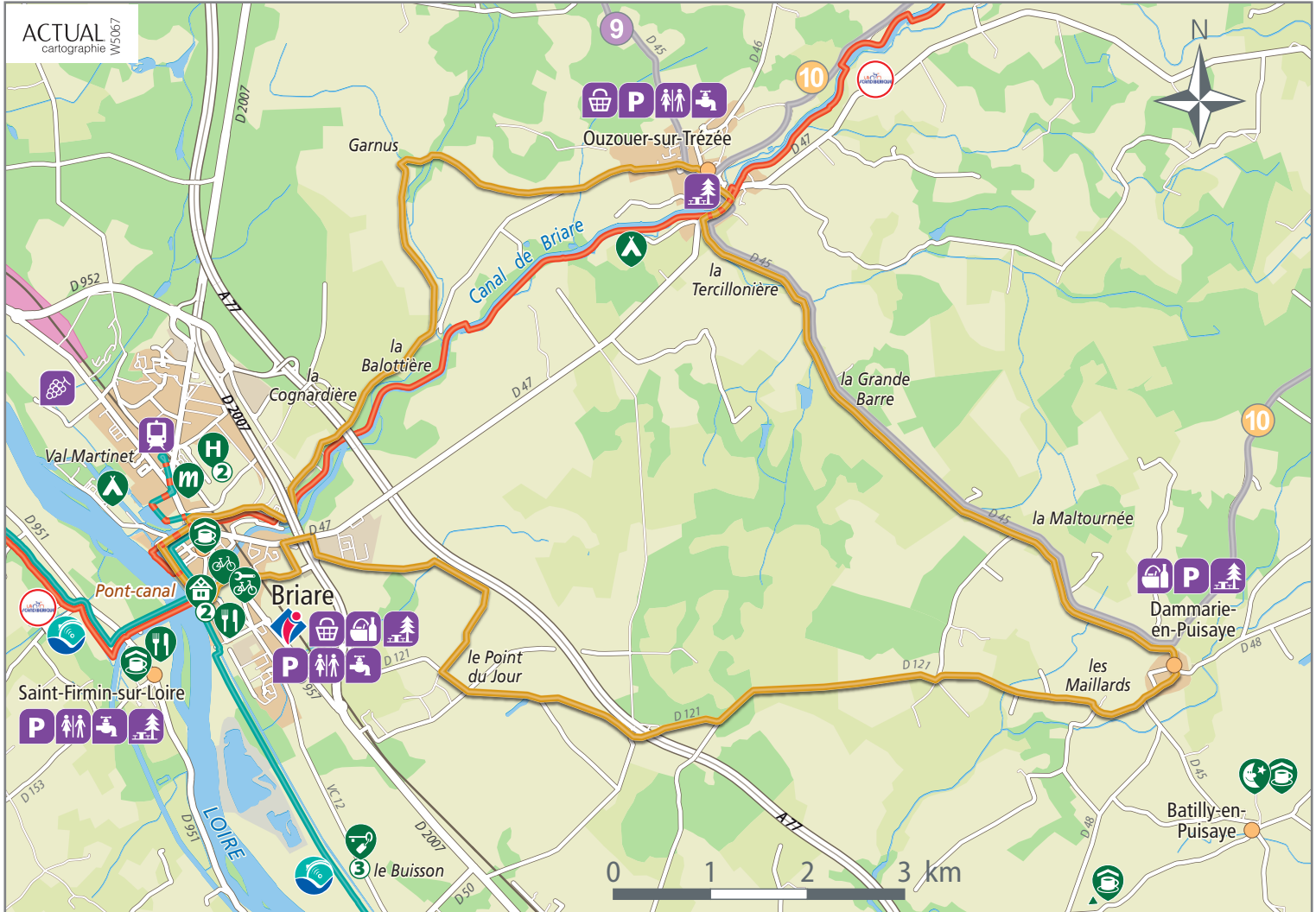
## Recommandations

- Le port du casque est conseillé pour les adultes & obligatoire pour les enfants de moins de 12 ans (article R431-1-3 du code de la route)
- Le port d'un gilet rétro-réfléchissant certifié est obligatoire pour tout cycliste (et son passager) circulant hors agglomération, la nuit, ou lorsque la visibilité est insuffisante
- Assurez-vous d'avoir un vélo en bon état de fonctionnement et le nécessaire de réparation contre les crevaisons
- Pensez à vous hydrater régulièrement et prenez la mesure des distances que vous allez effectuer

- Wearing a helmet is recommended for adults & mandatory for children aged under 12 (article R431-1-3 of the French Highway Code)
- High-visibility yellow jackets must be worn by all cyclists (and their passengers) travelling outside built-up areas, at night or in conditions of poor visibility
- Ensure that your bicycle is in good working order and that you have a puncture repair kit
- Remember to stay hydrated and be realistic about the distances you plan to cover



A pied, à vélo, à cheval, sur l'eau, découvrez le Loiret au fil de l'eau  
LOIRETAUFILDELEAU.FR





**ACCUEIL  
VELO**

Prestations et services adaptés situés à 5 km maximum de l'itinéraire  
*Appropriate services and accommodation located up to 5 km from the route*

### Batilly-en-Puisaye



#### Family Ecolodge ★★★

6-10 chemin de La Borde  
+33(0) 7 85 08 47 30



#### La Colinière

Lieu-dit La Colinière  
+33(0) 6 83 46 55 19

### Briare



#### Musée des Deux Marines et du Pont-canal

58 boulevard Buyser  
+33(0) 2 38 31 28 27



#### La Maison du Pont-canal

7 quai Mazoyer - Port de commerce  
+33(0) 6 45 04 62 17



#### Camping Seasonova Le Martinet ★★★

Lieu-dit Val Martinet  
+33(0) 2 36 81 00 01



#### Gîte d'étape du Pont-Canal de Briare

Maison éclésièrre du Pont-Canal  
+33(0) 2 45 38 00 10



#### Gîte d'étape entre Loyre et Canaux

7 quai Mazoyer - Port de commerce  
+33(0) 6 45 04 62 17



#### Au lampadaire Briarais

83 rue de la Liberté  
+33(0) 6 31 24 27 28



#### Le Domaine des Roches ★★★★★

2 rue de la Plaine  
+33(0) 2 38 67 68 04



#### Hôtel le Cerf ★★★

22 boulevard Buyser  
+33(0) 2 38 37 00 80



#### Gîtes de La Ferme du Buisson

Route d'Ousson - Lieu-dit Le Buisson  
+33(0) 2 38 31 66 82

### Saint-Firmin-sur-Loire



#### Au Petit Matelot

62 Grande Rue  
+33(0) 2 38 05 97 35



### Ouzouer-sur-Trézée



#### Camping municipal de la Trézée ★★

2 chemin du Rochoir  
+33(0) 6 24 44 14 84  
+33(0) 6 14 65 37 36

### Où trouver des informations ? *Where to find tourism informations?*



**Office de tourisme  
Terres de Loire et Canaux**

+33(0) 2 38 31 24 51

[www.terresdeloireetcanaux.com](http://www.terresdeloireetcanaux.com)

**Briare** : 1 place Charles de Gaulle



*Bureaux et kiosques ouverts en juillet et août :*

**Beaulieu-sur-Loire** : 3 place d'armes

**Bonny-sur-Loire** : 29 grande rue

**Briare** : Pont-canal - port de commerce

# 12 Escales ligériennes en Pays Fort

34 km  
 2:20



Télécharger le circuit  
Upload the cycle route



LOIRETBALADES.FR



## Que découvrir sur le trajet ? What to discover along the route?

### Autry-le-Châtel

- Petit château d'Autry-le-Châtel (visible de l'extérieur)  
*Petit château of Autry-le-Châtel (visible from outside)*
- Village et ses vieilles ruelles, le lavoir  
*The village and its old streets, the wash-house*
- Étang des Coudreaux / Coudreaux' pond

- Site classé de Mantelot : écluse et gares d'eau  
*Mantelot listed site : lock and river ports*
- Site naturel protégé de l'île à Gaston  
*Natural and protected site of Gaston's island*

### Saint-Brisson-sur-Loire

- Château-fortresse médiévale, Château des Jeux (16e siècle)  
*The Game's castle, château-medieval fortress (16th century)*

### Saint-Firmin-sur-Loire

- Portes monumentales de la ville situées sous le canal  
*The town's monumental gates located under the canal*
- Église (12e siècle) / Church (12th century)

### Châtillon-sur-Loire

- La Loire, les canaux et son pont suspendu  
*The river Loire, canals and its suspension bridge*
- Bourg (ruelles, maisons à pans de bois, lavoirs...)  
*The village centre (streets, timber frame houses, wash houses)*
- Musée municipal de Préhistoire et d'Histoire  
*Museum of Prehistory and History*
- Grange pyramidale de la fontaine Bénat (visible de l'extérieur)  
*Fontaine Bénat's pyramidal barn (visible from outside)*

## Où louer un vélo ? Where to rent a bike?

- Combreux :** BSN Aventure +33(0) 2 59 16 03 85 +33 (0) 7 74 81 63 01
- Briare :** Maison du pont-canal +33(0) 6 45 04 62 17
- Briare :** Vélo Val de Loire +33(0) 2 38 83 79 67
- Châteauneuf-sur-Loire :** BSN Aventure +33(0) 2 59 16 03 85 +33 (0) 7 74 81 63 01
- Meung-sur-Loire :** Le Tandem Café-vélo +33(0) 6 09 82 26 59
- Orléans :** Détours de Loire +33(0) 2 38 77 12 52 +33(0) 2 47 61 22 23
- Orléans :** Vélo Val de Loire +33(0) 2 38 83 79 67
- Sully-sur-Loire :** L'Arcatène +33(0) 6 09 82 26 59
- Vieilles-Maisons-sur-Joudry :** Le Relais des 3 écluses +33(0) 2 18 88 58 04

12 BOUCLE / LOOP 3 LA SCANDIBÉRIQUE 6 LA LOIRE À VÉLO

Office de Tourisme  
Tourist Office

Gare SNCF  
Train station

Domaine viticole à visiter  
Winegrowing estates to visit

Alimentation  
Grocery

Produits locaux  
Local products

Parking  
Car park

Toilettes  
Toilets

Eau potable  
Drinking water

Aire de pique-nique  
Picnic area

ACCUEIL  
VÉLO

Prestations et services adaptés situés à 5 km maximum de l'itinéraire  
Appropriate services and accomodation located up to 5 km from the route

Hôtel  
Hotel

Gîte d'étape  
Stopover lodge

Hébergement insolite  
Unusual accomodation

Meublé de tourisme  
Self-catering holiday accomodation

Chambre d'hôtes  
Bed and breakfast

Camping  
Campsite

Location de vélos  
Bicycle rental

Réparation vélo  
Bicycle repair

Activité  
Outdoor activity

Musée  
Museum

Château  
Castle

Restaurant  
Restaurant

RETROUVEZ LA LISTE DES PRESTATAIRES ACCUEIL VÉLO AU VERSO  
FIND THE LIST OF ACCUEIL VÉLO SERVICE PROVIDERS OVERLEAF

Document réalisé par Tourisme Loiret - édition mars 2026

## Recommandations



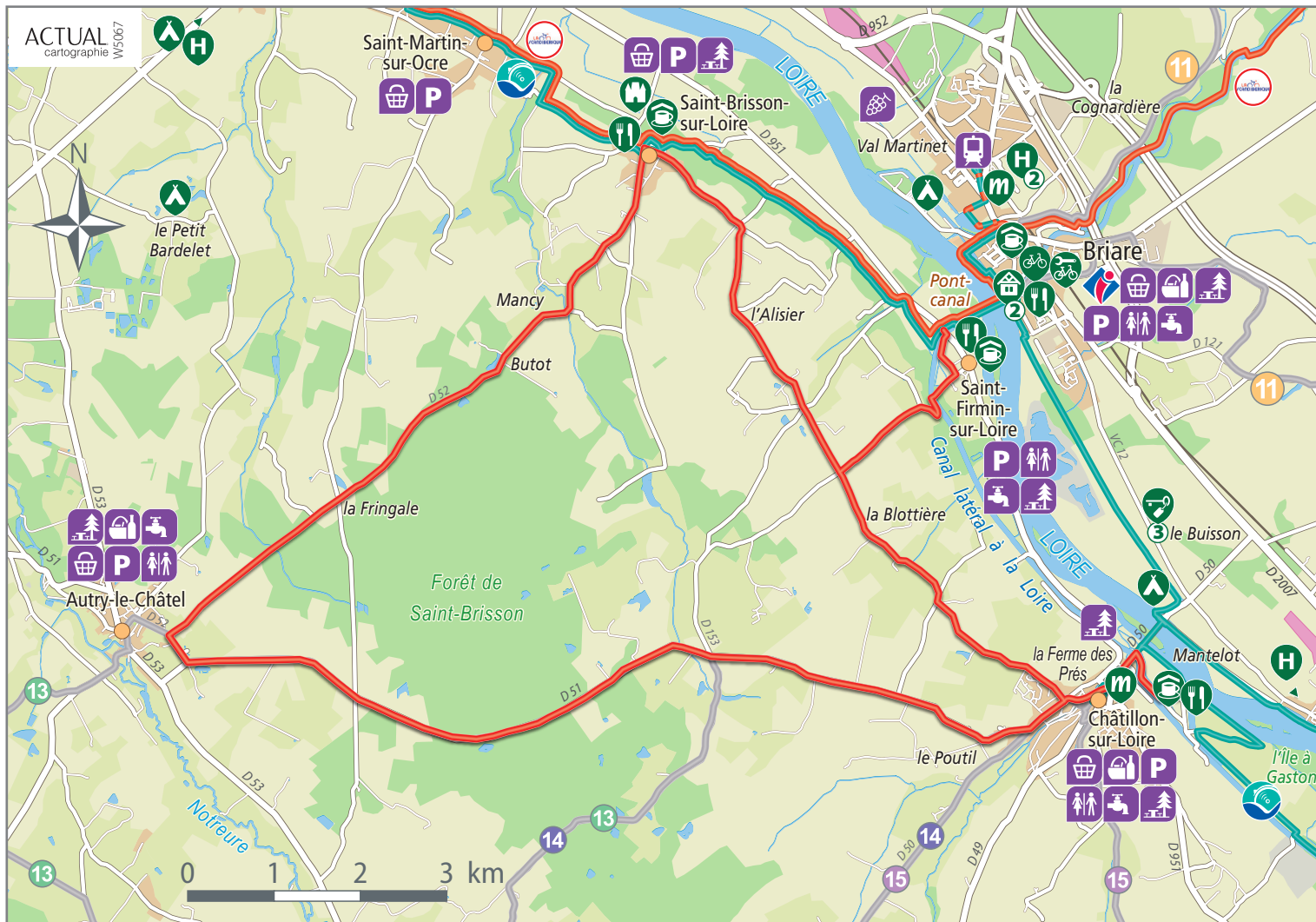
## Recommandations

- Le port du casque est conseillé pour les adultes & obligatoire pour les enfants de moins de 12 ans (article R431-1-3 du code de la route)
- Le port d'un gilet rétro-réfléchissant certifié est obligatoire pour tout cycliste (et son passager) circulant hors agglomération, la nuit, ou lorsque la visibilité est insuffisante
- Assurez-vous d'avoir un vélo en bon état de fonctionnement et le nécessaire de réparation contre les crevaisons
- Pensez à vous hydrater régulièrement et prenez la mesure des distances que vous allez effectuer

- Wearing a helmet is recommended for adults & mandatory for children aged under 12 (article R431-1-3 of the French Highway Code)
- High-visibility yellow jackets must be worn by all cyclists (and their passengers) travelling outside built-up areas, at night or in conditions of poor visibility
- Ensure that your bicycle is in good working order and that you have a puncture repair kit
- Remember to stay hydrated and be realistic about the distances you plan to cover



A pied, à vélo, à cheval, sur l'eau, découvrez le Loiret au fil de l'eau  
LOIRETAUFILDELEAU.FR



**ACCUEIL  
VELO**Prestations et services adaptés situés à 5 km maximum de l'itinéraire  
*Appropriate services and accommodation located up to 5 km from the route***Briare**

-  **Musée des Deux Marines et du Pont-canal**  
58 boulevard Buyser  
+33(0) 2 38 31 28 27
-  **La Maison du Pont-canal**  
7 quai Mazoyer - Port de commerce  
+33(0) 6 45 04 62 17
-  **Camping Seasonova Le Martinet ★★★**  
Lieu-dit Val Martinet  
+33(0) 2 36 81 00 01
-  **Gîte d'étape du Pont-Canal de Briare**  
Maison éclésièrre du Pont-Canal  
+33(0) 2 45 38 00 10
-  **Gîte d'étape entre Loyre et Canaux**  
7 quai Mazoyer - Port de commerce  
+33(0) 6 45 04 62 17
-  **Au lampadaire Briarais**  
83 rue de la Liberté  
+33(0) 6 31 24 27 28
-  **Le Domaine des Roches ★★★★★**  
2 rue de la Plaine  
+33(0) 2 38 67 68 04

**Hôtel le Cerf ★★★**22 boulevard Buyser  
+33(0) 2 38 37 00 80**Gîtes de La Ferme du Buisson**Route d'Ousson - Lieu-dit Le Buisson  
+33(0) 2 38 31 66 82**Châtillon-sur-Loire****Camping municipal L'Écluse des Combles ★★**170 Les Combles- L'Écluse des Combles  
+33(0) 2 38 36 34 39  
+33(0) 6 32 07 83 45**Le Relais de Mantelot**7 rue Octave et Renée Montembault  
+33(0) 2 38 31 12 35  
+33(0) 6 11 82 33 62**Musée municipal de Préhistoire et d'Histoire**47 rue Franche  
+33(0) 2 38 31 99 66**Ousson-sur-Loire****Le Clos du Vigneron ★★**106 Grande rue  
+33(0) 2 38 31 43 11**Poilly-lez-Gien****Camping touristique de Gien ★★★**1 rue des Iris  
+33(0) 2 38 67 12 50  
+33(0) 6 42 11 33 66**Domaine Les Bois du Bardelet ★★★★★**Lieu-dit Le Petit Bardelet  
+33(0) 2 38 67 47 39**Villa Hôtel**2 rue des Grives  
Lieu-dit Le Clair Ruisseau  
+33(0) 2 38 27 03 30**Saint-Brisson-sur-Loire****La Ribambelle**4 place de l'église  
+33(0) 2 38 05 46 71  
+33(0) 6 84 27 22 99**Château de Saint-Brisson-sur-Loire**9 rue du Château  
+33(0) 2 38 36 71 29**La Taverne**3 rue d'Autry  
+33(0) 2 18 11 68 49  
+33(0) 7 86 16 43 04**Saint-Firmin-sur-Loire****Au Petit Matelot**62 Grande Rue  
+33(0) 2 38 05 97 35**Où trouver des informations ? *Where to find tourism informations?*****Office de tourisme  
Terres de Loire et Canaux**

+33(0) 2 38 31 24 51

[www.terresdeloireetcanaux.com](http://www.terresdeloireetcanaux.com)**Briare** : 1 place Charles de Gaulle*Bureaux et kiosques ouverts en juillet et août :***Beaulieu-sur-Loire** : 3 place d'armes**Bonny-sur-Loire** : 29 grande rue**Briare** : Pont-canal - port de commerce**Office de tourisme de Gien**

+33(0) 2 38 67 25 28

[www.gien-tourisme.fr](http://www.gien-tourisme.fr)**Gien** : Centre Anne de Beaujeu,  
place Jean Jaurès

# 13 A l'assaut des vallons



31 km

2:05



Télécharger le circuit  
Upload the cycle route



TOURISME  
**LOIRET**

LOIRETBALADES.FR



Que découvrir sur le trajet ? *What to discover along the route?*

## Autry-le-Châtel

- Petit château d'Autry-le-Châtel (visible de l'extérieur)  
*Petit château of Autry-le-Châtel (visible from outside)*
- Étang des Coudreaux / *Coudreaux' pond*
- Village et ses vieilles ruelles, le lavoir  
*The village and its old streets, the wash-house*

## Cernoy-en-Berry

- Place du village et ses maisons en briques et à pans de bois  
*The village square and its typical timber-framed houses*
- Lavoir / *Wash house*
- Fontaine du bon Saint-Loup / *Fountain of the kind St. Loup*



Où louer un vélo ? *Where to rent a bike?*



**Combreux** : BSN Aventure +33(0) 2 59 16 03 85 +33 (0) 7 74 81 63 01

**Briare** : Maison du pont-canal +33(0) 6 45 04 62 17

**Briare** : Vélo Val de Loire +33(0) 2 38 83 79 67

**Châteauneuf-sur-Loire** : BSN Aventure +33(0) 2 59 16 03 85 +33 (0) 7 74 81 63 01

**Meung-sur-Loire** : Le Tandem Café-vélo +33(0) 6 09 82 26 59

**Orléans** : Détours de Loire +33(0) 2 38 77 12 52 +33(0) 2 47 61 22 23

**Orléans** : Vélo Val de Loire +33(0) 2 38 83 79 67

**Sully-sur-Loire** : L'Arcatène +33(0) 6 09 82 26 59

**Vieilles-Maisons-sur-Joudry** : Le Relais des 3 écluses +33(0) 2 18 88 58 04

Où trouver des informations ? *Where to find tourism informations?*



Office de tourisme

Terres de Loire et Canaux

+33(0) 2 38 31 24 51

www.terresdeloireetcanaux.com

Briare : 1 place Charles de Gaulle

Bureaux et kiosques ouverts en juillet et août :

**Beaulieu-sur-Loire** : 3 place d'armes

**Bonny-sur-Loire** : 29 grande rue

**Briare** : Pont-canal - port de commerce



A pied, à vélo, à cheval, sur l'eau, découvrez le Loiret au fil de l'eau  
[LOIRETAUFILDELEAU.FR](http://LOIRETAUFILDELEAU.FR)

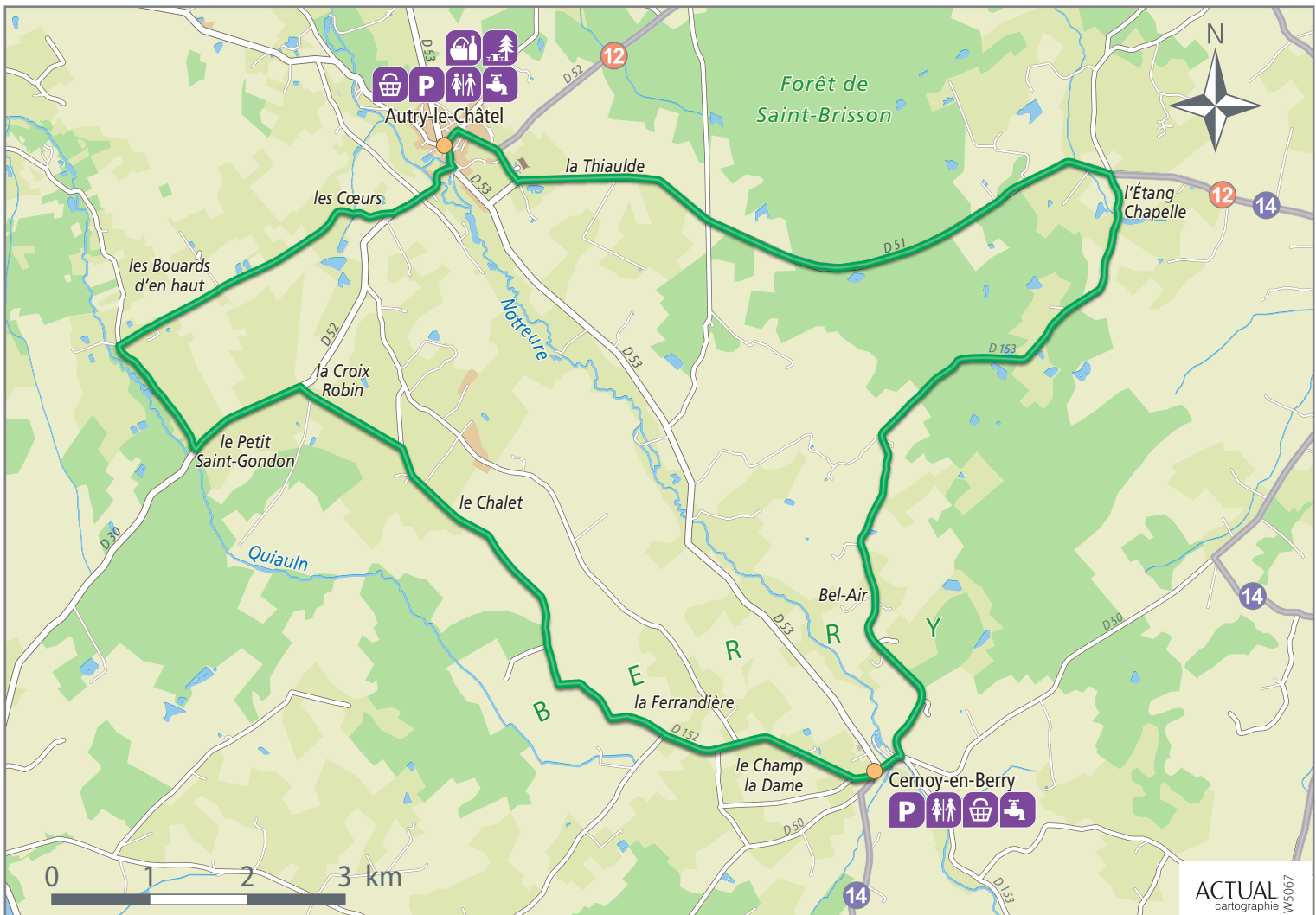
Recommandations



Recommandations

- Le port du casque est conseillé pour les adultes & obligatoire pour les enfants de moins de 12 ans (article R431-1-3 du code de la route)
- Le port d'un gilet rétro-réfléchissant certifié est obligatoire pour tout cycliste (et son passager) circulant hors agglomération, la nuit, ou lorsque la visibilité est insuffisante
- Assurez-vous d'avoir un vélo en bon état de fonctionnement et le nécessaire de réparation contre les crevaisons
- Pensez à vous hydrater régulièrement et prenez la mesure des distances que vous allez effectuer

- Wearing a helmet is recommended for adults & mandatory for children aged under 12 (article R431-1-3 of the French Highway Code)
- High-visibility yellow jackets must be worn by all cyclists (and their passengers) travelling outside built-up areas, at night or in conditions of poor visibility
- Ensure that your bicycle is in good working order and that you have a puncture repair kit
- Remember to stay hydrated and be realistic about the distances you plan to cover





# 14 Dans le Loiret bocager



32 km

2:10



Télécharger le circuit  
Upload the cycle route



TOURISME  
**LOIRET**

## Que découvrir sur le trajet ? What to discover along the route?

- Vignoble de l'AOC Coteaux du Giennois  
AOC Coteaux du Giennois vineyards

### Cernoy-en-Berry

- Place du village et ses maisons en briques et à pan de bois  
The village square and its typical timber-framed houses
- Lavoir / Wash house
- Fontaine du bon Saint-Loup / Fountain of the kind St. Loup

### Châtillon-sur-Loire

- La Loire, les canaux et son pont suspendu  
The river Loire, canals and its suspension bridge
- Bourg (ruelles, maisons à pans de bois, lavoirs)  
The village centre (streets, timber frame houses, wash houses)
- Musée municipal de Préhistoire et d'Histoire  
Museum of Prehistory and History
- Grange pyramidale de la fontaine Bénat (visible de l'extérieur)  
Fontaine Bénat's pyramidal barn (visible from outside)

- Site classé de Mantelot : écluse et gares d'eau  
Mantelot listed site : lock and river ports
- Site naturel protégé de l'île à Gaston  
Natural and protected site of Gaston's island

### Pierrefitte-ès-Bois

- Bourg et son église au clocher incliné  
The village and its church with its leaning bell tower
- Point culminant du Loiret : Col des Etourmeaux, lieu-dit La Foullonnerie (273 m)  
Loiret's peak : Col des Etourmeaux, situated lieu-dit La Foullonnerie (273 m)

### Ousson-sur-Loire

- Bourg et ses ruelles  
The village centre and its narrow streets

## Où louer un vélo ? Where to rent a bike?

**Combretux : BSN Aventure** +33(0) 2 59 16 03 85 +33 (0) 7 74 81 63 01

**Briare : Maison du pont-canal** +33(0) 6 45 04 62 17

**Briare : Vélo Val de Loire** +33(0) 2 38 83 79 67

**Châteauneuf-sur-Loire : BSN Aventure** +33(0) 2 59 16 03 85 +33 (0) 7 74 81 63 01

**Meung-sur-Loire : Le Tandem Café-vélo** +33(0) 6 09 82 26 59

**Orléans : Détours de Loire** +33(0) 2 38 77 12 52 +33(0) 2 47 61 22 23

**Orléans : Vélo Val de Loire** +33(0) 2 38 83 79 67

**Sully-sur-Loire : L'Arcatène** +33(0) 6 09 82 26 59

**Vieilles-Maisons-sur-Joudry : Le Relais des 3 écluses** +33(0) 2 18 88 58 04

## Recommandations



## Recommandations

- Le port du casque est conseillé pour les adultes & obligatoire pour les enfants de moins de 12 ans (article R431-1-3 du code de la route)
- Le port d'un gilet rétro-réfléchissant certifié est obligatoire pour tout cycliste (et son passager) circulant hors agglomération, la nuit, ou lorsque la visibilité est insuffisante
- Assurez-vous d'avoir un vélo en bon état de fonctionnement et le nécessaire de réparation contre les crevaisons
- Pensez à vous hydrater régulièrement et prenez la mesure des distances que vous allez effectuer

- Wearing a helmet is recommended for adults & mandatory for children aged under 12 (article R431-1-3 of the French Highway Code)
- High-visibility yellow jackets must be worn by all cyclists (and their passengers) travelling outside built-up areas, at night or in conditions of poor visibility
- Ensure that your bicycle is in good working order and that you have a puncture repair kit
- Remember to stay hydrated and be realistic about the distances you plan to cover

A pied, à vélo, à cheval, sur l'eau, découvrez le Loiret au fil de l'eau  
[LOIRETAUFILDELEAU.FR](http://LOIRETAUFILDELEAU.FR)



LOIRETBALADES.FR



14 BOUCLE / LOOP

LA LOIRE À VÉLO

Office de Tourisme  
Tourist Office

Alimentation  
Grocery

Toilettes  
Toilets

Aire de pique-nique  
Picnic area

Produits locaux  
Local products

Eau potable  
Drinking water

Domaine viticole à visiter  
Winegrowing estates to visit

Parking  
Car park

ACCUEIL  
VÉLO

Prestations et services adaptés situés à 5 km maximum de l'itinéraire  
Appropriate services and accommodation located up to 5 km from the route

Hôtel  
Hotel

Chambre d'hôtes  
Bed and breakfast

Musée  
Museum

Camping  
Campsite

Restaurant  
Restaurant

### Châtillon-sur-Loire

Camping municipal  
L'Écluse des Combles ★★  
170 Les combles - L'Écluse des Combles  
+33(0) 2 38 36 34 39  
+33(0) 6 32 07 83 45

Musée municipal de  
Préhistoire et d'Histoire  
47 rue Franche  
+33(0) 2 38 31 99 66

### Ousson-sur-Loire

Le Clos du Vigneron ★★  
106 Grande rue  
+33(0) 2 38 31 43 11

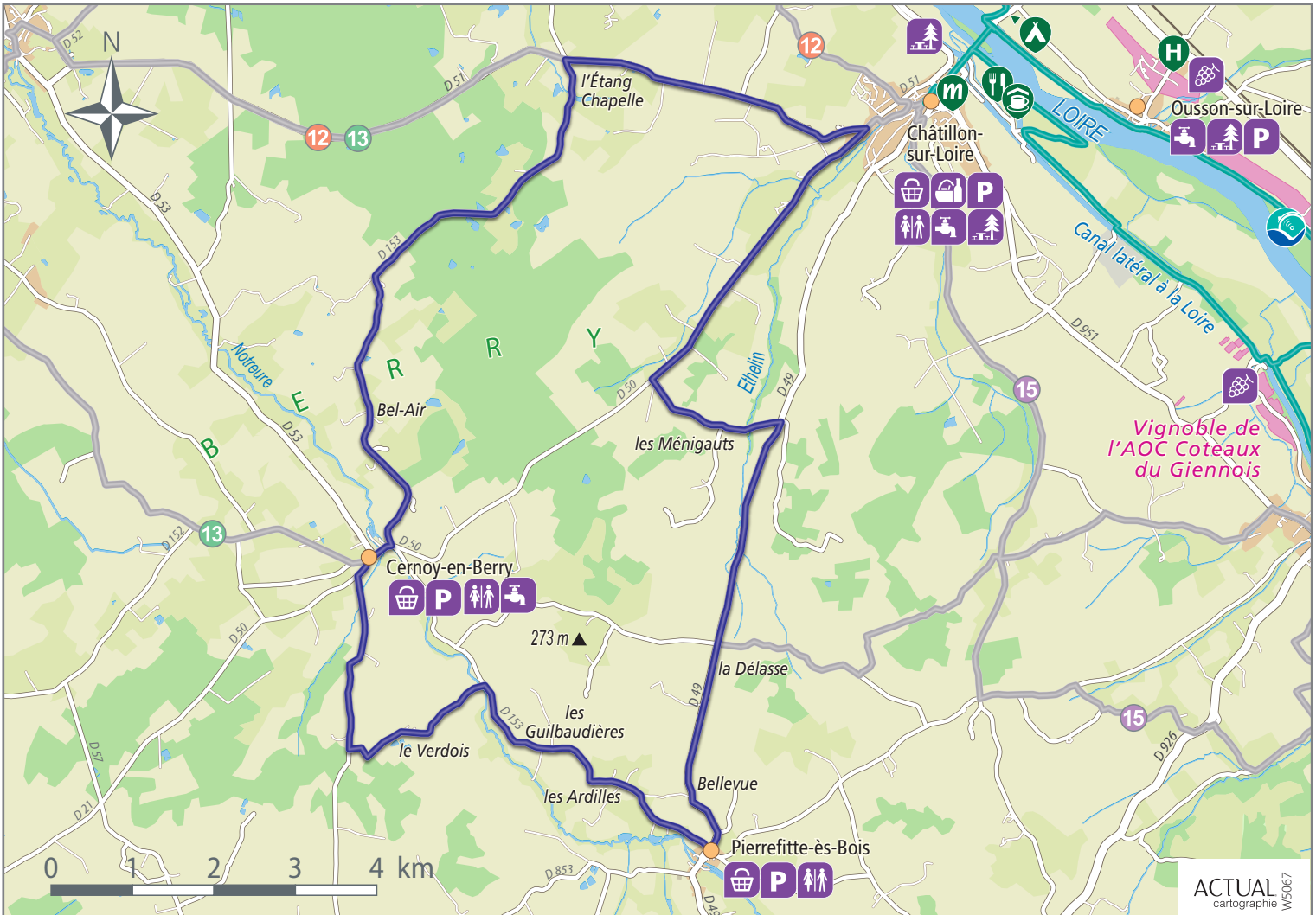
Le Relais de Mantelot  
7 rue Octave et Renée Montembault  
+33(0) 2 38 31 12 35  
+33(0) 6 11 82 33 62

Document réalisé par Tourisme Loiret - édition mars 2026

## Où trouver des informations ? Where to find tourism informations?

Office de tourisme  
Terres de Loire et Canaux  
+33(0) 2 38 31 24 51  
[www.terresdeloireetcanaux.com](http://www.terresdeloireetcanaux.com)  
Briare : 1 place Charles de Gaulle

Bureaux et kiosques ouverts en juillet et août :  
Beaulieu-sur-Loire : 3 place d'armes  
Bonny-sur-Loire : 29 grande rue  
Briare : Pont-canal - port de commerce





# 15 Des puits et des vignes



38 km

2:35



Télécharger le circuit  
Upload the cycle route



## Que découvrir sur le trajet ? What to discover along the route?

- Vignoble de l'AOC Coteaux du Giennois  
AOC Coteaux du Giennois vineyards

### Beaulieu-sur-Loire

- Bourg, maison des Chanoines (mairie), le lavoir et les puits  
The village, the maison des Chanoines (town hall), the wash house and the wells
- Grange pyramidale des Broses (visible de l'extérieur)  
Brosses' pyramidal barn (visible from outside)
- Bords de Loire et site d'observation des grèves et îles de Maimbray  
The banks of the Loire and viewing area of Maimbray's island
- Canal latéral à la Loire  
The canal that runs parallel to the river Loire
- Maison du terroir et d'animations / Local products Center

### Châtillon-sur-Loire

- La Loire, les canaux et son pont suspendu  
The river Loire, canals and its suspension bridge

- Bourg (ruelles, maisons à pans de bois, lavoirs)  
The village centre (streets, timber frame houses, wash houses)
- Musée municipal de Préhistoire et d'Histoire  
Museum of Prehistory and History
- Grange pyramidale de la fontaine Bénat (visible de l'extérieur)  
Fontaine Bénat's pyramidal barn (visible from outside)
- Promenade en bateau sur la Loire  
Boat trip on the Loire
- Site classé de Mantelot : écluse et gares d'eau  
Mantelot listed site : lock and river ports
- Site naturel protégé de l'île à Gaston  
Natural and protected site of Gaston's island

### Ousson-sur-Loire

- Bourg et ses ruelles  
The village centre and its narrow streets

## Où louer un vélo ? Where to rent a bike?



- Combreux : BSN Aventure** +33(0) 2 59 16 03 85 +33(0) 7 74 81 63 01  
**Briare : Maison du pont-canal** +33(0) 6 45 04 62 17  
**Briare : Vélo Val de Loire** +33(0) 2 38 83 79 67  
**Châteauneuf-sur-Loire : BSN Aventure** +33(0) 2 59 16 03 85 +33(0) 7 74 81 63 01  
**Meung-sur-Loire : Le Tandem Café-vélo** +33(0) 6 09 82 26 59  
**Orléans : Détours de Loire** +33(0) 2 38 77 12 52 +33(0) 2 47 61 22 23  
**Orléans : Vélo Val de Loire** +33(0) 2 38 83 79 67  
**Sully-sur-Loire : L'Arcatène** +33(0) 6 09 82 26 59  
**Veillées-Maisons-sur-Joudry : Le Relais des 3 écluses** +33(0) 2 18 88 58 04

## Où trouver des informations ? Where to find tourism informations?

**Office de tourisme  
Terres de Loire et Canaux**  
+33(0) 2 38 31 24 51  
www.terresdeloireetcanaux.com  
Briare : 1 place Charles de Gaulle

Bureaux et kiosques ouverts en juillet et août :  
**Beaulieu-sur-Loire** : 3 place d'armes  
**Bonny-sur-Loire** : 29 grande rue  
**Briare** : Pont-canal - port de commerce

LOIRETBALADES.FR



15 BOUCLE / LOOP

LA LOIRE À VÉLO

Office de Tourisme  
Tourist Office

Alimentation  
Grocerie

Toilettes  
Toilets

Aire de pique-nique  
Picnic area

Produits locaux  
Local products

Eau potable  
Drinking water

Domaine viticole à visiter  
Winegrowing estates to visit

Parking  
Car park



Prestations et services adaptés situés à 5 km maximum de l'itinéraire  
Appropriate services and accomodation located up to 5 km from the route

Camping  
Campsite

Hôtel  
Hotel

Activité  
Outdoor activity

Chambre d'hôtes  
Bed and breakfast

Restaurant  
Restaurant

Musée  
Museum

RETROUVEZ LA LISTE DES PRESTATAIRES ACCUEIL VÉLO AU VERSO  
FIND THE LIST OF ACCUEIL VÉLO SERVICE PROVIDERS OVERLEAF

Document réalisé par Tourisme Loiret - édition mars 2026

## Recommandations



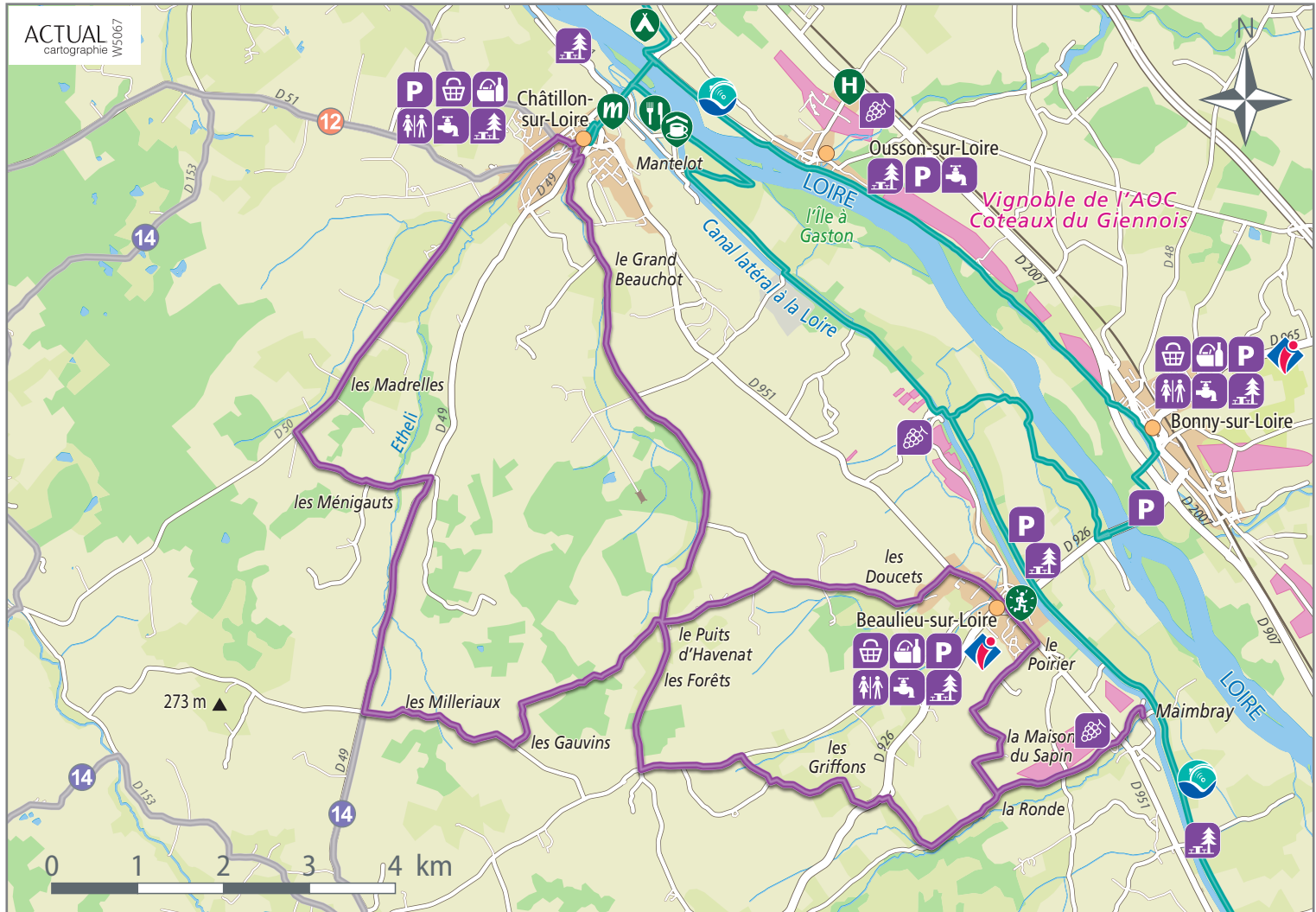
## Recommandations

- Le port du casque est conseillé pour les adultes & obligatoire pour les enfants de moins de 12 ans (article R431-1-3 du code de la route)
- Le port d'un gilet rétro-réfléchissant certifié est obligatoire pour tout cycliste (et son passager) circulant hors agglomération, la nuit, ou lorsque la visibilité est insuffisante
- Assurez-vous d'avoir un vélo en bon état de fonctionnement et le nécessaire de réparation contre les crevaisons
- Pensez à vous hydrater régulièrement et prenez la mesure des distances que vous allez effectuer

- Wearing a helmet is recommended for adults & mandatory for children aged under 12 (article R431-1-3 of the French Highway Code)
- High-visibility yellow jackets must be worn by all cyclists (and their passengers) travelling outside built-up areas, at night or in conditions of poor visibility
- Ensure that your bicycle is in good working order and that you have a puncture repair kit
- Remember to stay hydrated and be realistic about the distances you plan to cover



A pied, à vélo, à cheval, sur l'eau, découvrez le Loiret au fil de l'eau  
LOIRETAUFILDELEAU.FR





**ACCUEIL  
VELO**

Prestations et services adaptés situés à 5 km maximum de l'itinéraire  
*Appropriate services and accommodation located up to 5 km from the route*

### Beaulieu-sur-Loire



#### Maison du terroir et d'animations

3 place d'armes  
+33(0) 6 73 36 06 60



#### Camping municipal L'Écluse des Combles ★★

170 Les combles - L'Écluse des Combles  
+33(0) 2 38 36 34 39  
+33(0) 6 32 07 83 45

### Ousson-sur-Loire



#### Le Clos du Vigneron ★★

106 Grande rue  
+33(0) 2 38 31 43 11

### Châtillon-sur-Loire



#### Musée municipal de Préhistoire et d'Histoire

47 rue Franche  
+33(0) 2 38 31 99 66



#### Le Relais de Mantelot

7 rue Octave et Renée Montembault  
+33(0) 2 38 31 12 35  
+33(0) 6 11 82 33 62



# 16 Les moulins du Loiret



12 km  
0:50



Télécharger le circuit  
Upload the cycle route



TOURISME  
**LOIRET**

## Que découvrir sur le trajet ? What to discover along the route?

### Saint-Hilaire-Saint-Mesmin

- Vignoble des AOC Orléans et Orléans-Cléry  
AOC Orléans et Orléans-Cléry vineyards
- Pont Saint-Nicolas / St. Nicolas bridge
- Le bourg et la mairie de style normand avec colombages

The village centre and the half-timbered Norman style town hall

### Saint-Privé-Saint-Mesmin

- Traversée de la Loire par le pont de l'Europe  
Cross of the river Loire on the Pont de l'Europe
- Ancien four à briques / Old brick oven
- La Loire par la levée / The river Loire through the levee
- Sentier pédagogique de la Croix de Micy  
Cross of Micy educational path

- Lac de Bel-Air / Lake Bel-Air
- La Pointe de Courpain (confluence Loire-Loiret)  
Pointe de Courpain (Rivers Loire – Loiret meeting point)
- Réserve naturelle de Saint-Mesmin  
Saint-Mesmin nature reserve

### Olivet

- Les bords du Loiret (moulins, gares à bateau...) et le sentier pédagogique  
The banks of the river Loiret (mills, boat moorings...) and its educational path
- Jardin du Poutly (hors circuit)  
Poutly's garden (off the route)

### Orléans

- Ville d'Art et d'Histoire : cathédrale, musées, centre historique  
Town of Art and History : cathedral, museums, historical center

## Où louer un vélo ? Where to rent a bike?



- Combreux : BSN Aventure** +33(0) 2 59 16 03 85 +33 (0) 7 74 81 63 01  
**Briare : Maison du pont-canal** +33(0) 6 45 04 62 17  
**Briare : Vélo Val de Loire** +33(0) 2 38 83 79 67  
**Châteauneuf-sur-Loire : BSN Aventure** +33(0) 2 59 16 03 85 +33 (0) 7 74 81 63 01  
**Meung-sur-Loire : Le Tandem Café-vélo** +33(0) 6 09 82 26 59  
**Orléans : Détours de Loire** +33(0) 2 38 77 12 52 +33(0) 2 47 61 22 23  
**Orléans : Vélo Val de Loire** +33(0) 2 38 83 79 67  
**Sully-sur-Loire : L'Arcatène** +33(0) 6 09 82 26 59  
 **Vieilles-Maisons-sur-Joudry : Le Relais des 3 écluses** +33(0) 2 18 88 58 04

LOIRETBALADES.FR



BOUCLE / LOOP 3 LA SCANDIBÉRIQUE 6 LA LOIRE À VÉLO



Gare SNCF  
Train Station



Arrêt ligne Car Rémi  
Bus service with bike racks stop



Base de loisirs  
Leisure base



Alimentation  
Grocery



Produits locaux  
Local products



Parking  
Car park



Toilettes  
Toilets



Réparation de vélo  
Bicycle repair



Aire de pique-nique  
Picnic area



ACCUEIL  
VÉLO

Prestations et services adaptés situés à 5 km maximum de l'itinéraire  
Appropriate services and accommodation located up to 5 km from the route



Hôtel  
Hotel



Hôtel-restaurant  
Hotel with restaurant



Camping  
Campsite



Meublé de tourisme  
Self-catering holiday accommodation



Chambre d'hôtes  
Bed and breakfast



Hébergement insolite  
Unusual accommodation



Auberge de jeunesse  
Youth hostel



Restaurant  
Restaurant



Réparation vélo  
Bicycle repair



Location de vélos  
Bicycle rental



Musée  
Museum

RETROUVEZ LA LISTE DES PRESTATAIRES ACCUEIL VÉLO AU VERSO  
FIND THE LIST OF ACCUEIL VÉLO SERVICE PROVIDERS OVERLEAF



## Recommandations



## Recommandations

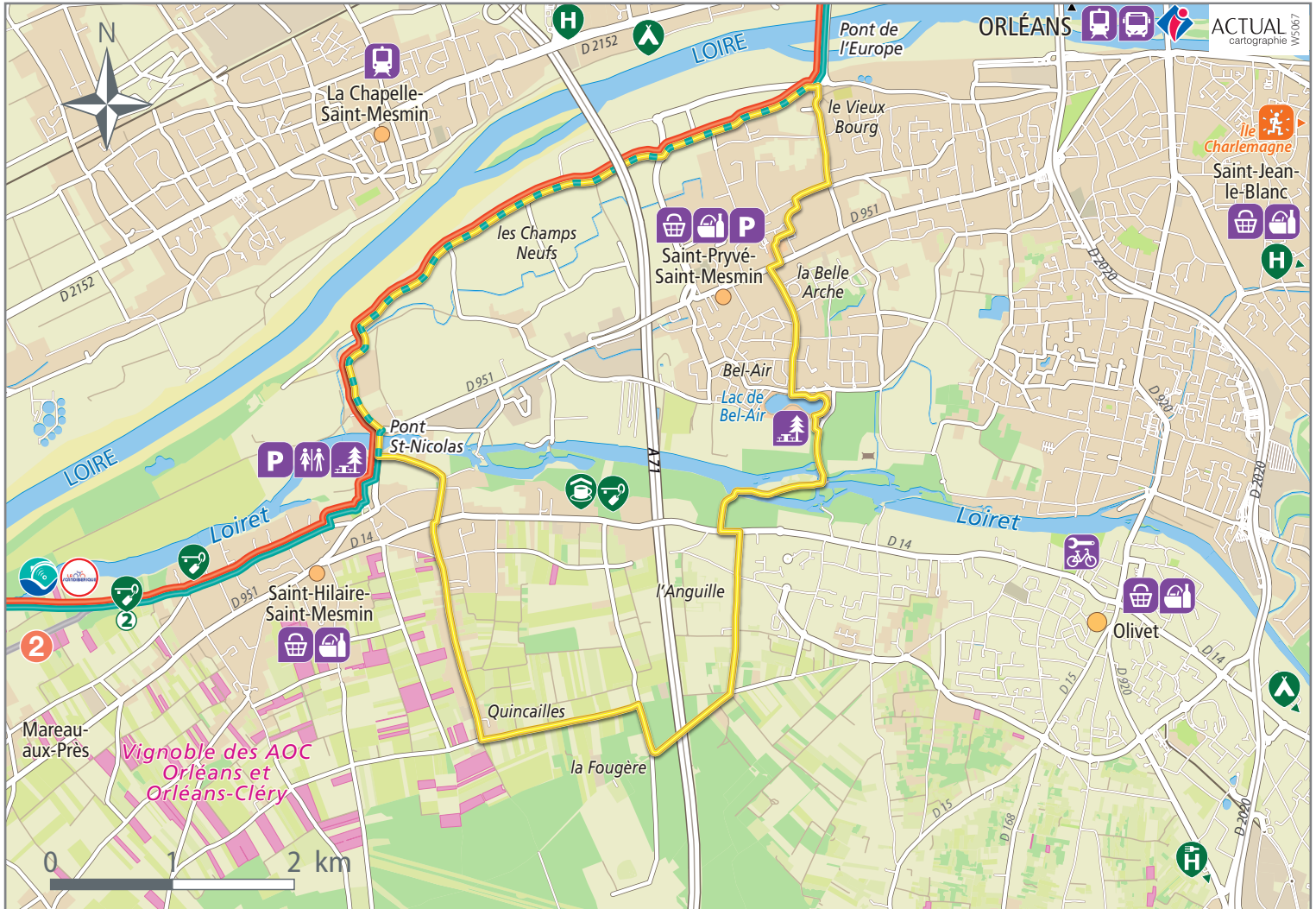
- Le port du casque est conseillé pour les adultes & obligatoire pour les enfants de moins de 12 ans (article R431-1-3 du code de la route)
- Le port d'un gilet rétro-réfléchissant certifié est obligatoire pour tout cycliste (et son passager) circulant hors agglomération, la nuit, ou lorsque la visibilité est insuffisante
- Assurez-vous d'avoir un vélo en bon état de fonctionnement et le nécessaire de réparation contre les crevaisons
- Pensez à vous hydrater régulièrement et prenez la mesure des distances que vous allez effectuer

- Wearing a helmet is recommended for adults & mandatory for children aged under 12 (article R431-1-3 of the French Highway Code)
- High-visibility yellow jackets must be worn by all cyclists (and their passengers) travelling outside built-up areas, at night or in conditions of poor visibility
- Ensure that your bicycle is in good working order and that you have a puncture repair kit
- Remember to stay hydrated and be realistic about the distances you plan to cover



A pied, à vélo, à cheval, sur l'eau, découvrez le Loiret au fil de l'eau  
LOIRETAUFILDELEAU.FR

Document réalisé par Tourisme Loiret - édition mars 2026





**ACCUEIL  
VÉLO**

Prestations et services adaptés situés à 5 km maximum de l'itinéraire  
Appropriate services and accommodation located up to 5 km from the route

### La Chapelle-Saint-Mesmin

**H** **Kyriad Direct Orléans  
Ouest** ★★  
20 rue de La Chistera  
ZAC de la Chistera  
+33(0) 2 38 70 61 61

### Olivet

**A** **Camping d'Olivet** ★★ ★★  
Rue du Pont Bouchet  
+33(0) 2 38 63 53 94

**C** **Château du Rondon**  
3232 rue du Général de Gaulle  
+33(0) 7 45 33 21 28

### Orléans

**m** **CERCIL Musée - Mémorial  
des enfants du Vel d'Hiv**  
45 rue du Bourdon Blanc  
+33(0) 2 38 42 03 91

**m** **FRAC Centre-Val de Loire**  
88 rue du Colombier  
+33(0) 2 38 62 52 00

**m** **Musée des Beaux-Arts**  
1 rue Fernand Rabier  
+33(0) 2 38 79 21 83

**B** **Détours de Loire**  
58 rue de la Charpenterie  
+33(0) 2 38 77 12 52  
+33(0) 2 47 61 22 23

**B** **Vélo Val de Loire**  
10 quai Cypierre  
+33(0) 2 38 83 79 67

**H** **Auberge de jeunesse d'Orléans**  
3 rue Croix-Pêchée  
+33(0) 2 38 53 60 06  
+33(0) 6 17 67 64 58

**B** **CabocheR**  
**Nuitée Insolite en toue cabanée**  
Quai de Loire  
+33(0) 6 42 31 33 60

**H** **B&B Orléans Centre Foch** ★★ ★★  
4 rue du Maréchal Foch  
+33(0) 2 38 54 23 11

**H** **Empreinte Hôtel & Spa** ★★ ★★ ★★  
80 quai du Châtelet  
+33(0) 2 38 75 10 52

**H** **Jackotel** ★★  
18 cloître Saint-Aignan  
+33(0) 2 38 54 48 48

**H** **Hôtel de l'Abeille** ★★ ★★  
64 rue d'Alsace Lorraine  
+33(0) 2 38 53 54 87

**H** **Hôtel des Cèdres** ★★ ★★  
17 rue du Maréchal Foch  
+33(0) 2 38 62 22 92

**H** **Hôtel d'Orléans** ★★ ★★  
6 rue Adolphe Crespin  
+33(0) 2 38 53 35 34

**H** **Hôtel Escale Oceania** ★★ ★★  
16 quai Saint-Laurent  
+33(0) 2 38 54 47 65

**H** **Hôtel-restaurant Mercure Orléans  
Centre Bords de Loire** ★★ ★★ ★★  
44-46 quai Barentin  
+33(0) 2 38 62 17 39

**H** **Hôtel IBIS Orléans Centre Gare** ★★ ★★  
17 avenue de Paris  
+33(0) 2 38 62 40 40

**H** **Hôtel Saint-Martin** ★★ ★★  
52 boulevard Alexandre Martin  
+33(0) 2 38 53 02 28

**H** **Urban Jungle Grand Hôtel  
Orléans** ★★ ★★  
1 rue de la Lionne  
+33(0) 2 38 53 19 79

**H** **Novotel Orléans Demeure de  
Campagne Chemins de  
Sologne** ★★ ★★ ★★  
2 rue Honoré de Balzac  
+33(0) 2 38 63 04 28

### Saint-Hilaire-Saint-Mesmin

**A** **Gîtes du Loiret et du Ruet**  
1114 et 1475 rue de Verdun  
+33(0) 6 52 96 84 76

### Saint-Jean-de-la-Ruelle

**A** **Camping municipal Gaston  
Marchand** ★  
rue de la Roche  
+33(0) 2 38 79 33 53

### Saint-Jean-le-Blanc

**H** **Hôtel Villa Marjane** ★★ ★★  
121 route de Sandillon  
+33(0) 2 38 66 35 13

Où trouver des informations ? *Where to find tourism informations?*



**Office de tourisme  
d'Orléans Val de Loire**

+33(0) 2 38 24 05 05



[www.tourisme-orleansmetropole.com](http://www.tourisme-orleansmetropole.com)

Orléans : 23 place du Martroi

# 17 La Loire à Vélo par Chécy

14 km  
 1:00



Télécharger le circuit  
Upload the cycle route



LOIRETBALADES.FR



## Que découvrir sur le trajet ? What to discover along the route?

### Bou

- Ancien port de la Binette / Ancient river port of the Binette
- Maison de la distillation / Museum of distillation
- Église Saint-Georges (11e et 15e siècles)  
Church of St. Georges (11th and 15th centuries)

### Combleux

- La Loire et le canal d'Orléans  
The river Loire and the Orléans' canal
- Écluses, ponts et maisons de marins  
Locks, bridges and boatmen's houses
- Promenades en bateau sur le canal d'Orléans et la Loire  
Boat trips on the Orléans canal and the river Loire

### Chécy

- Canal d'Orléans / Orléans canal
- Musée de la Tonnellerie / Museum of the barrel-making
- Promenade en barque sur le canal d'Orléans  
Bark trip on the Orléans canal
- Château de la Prêche (visible de l'extérieur)  
Château de la Prêche (visible from outside)

### Jargeau

- Maison de Loire (expositions et animations sur la thématique du fleuve)  
Maison de Loire (discover the river through exhibitions)
- Église Saint-Étienne / Church of St. Stephen

### Orléans

- Cathédrale Sainte-Croix / Orléans' cathedral
- Hôtel Groslot (16e s.) / Groslot's mansion (16th century)
- Maison de Jeanne d'Arc / Joan d'Arc's house

- Musée des Beaux-Arts / Fine Arts Museum
- Hôtel Cabu - Musée d'Histoire et d'Archéologie  
Cabu's Mansion - History and archaeology museum
- Parc Floral de la Source / La Source Floral Park
- Maisons à pans de bois du quartier historique  
Timber-framed houses in the old district
- Place de la Loire et quais / Place de la Loire and riverbank
- CERCIL - Musée mémorial des enfants du Vel d'Hiv  
(Centre d'histoire et de mémoire des camps  
d'internement loirétains de la Seconde Guerre Mondiale)  
CERCIL - Memorial Museum to the Children of the Vel'hiv  
(History and memory centre of the Second World War  
Loiret's internment camps)
- Les Turbulences - FRAC Centre-Val de Loire  
FRAC contemporary art centre
- MOBE - Museum d'Orléans pour la biodiversité et  
l'environnement  
MOBE - Orléans' biodiversity and environment museum
- Promenade en bateau sur la Loire / Boat trip on the Loire

### Saint-Denis-de-l'Hôtel

- Exposition permanente Maurice Genevoix  
Permanent exhibition about the writer Maurice Genevoix
- Église Saint-Roch / Church of St. Roch

### Saint-Jean-de-Braye

- Musée campanaire Bollée / Museum of bell making
- Domaine de la Charbonnière (hors circuit) : château  
(visible de l'extérieur), étang du Ruet, arbres remarquables  
Charbonnière state (off the route) : château (visible from  
outside), Ruet's pond, remarkable trees

## Où louer un vélo ? Where to rent a bike?



- Combreux :** BSN Aventure +33(0) 2 59 16 03 85 +33 (0) 7 74 81 63 01
- Briare :** Maison du pont-canal +33(0) 6 45 04 62 17
- Briare :** Vélo Val de Loire +33(0) 2 38 83 79 67
- Châteauneuf-sur-Loire :** BSN Aventure +33(0) 2 59 16 03 85 +33 (0) 7 74 81 63 01
- Meung-sur-Loire :** Le Tandem Café-vélo +33(0) 6 09 82 26 59
- Orléans :** Détours de Loire +33(0) 2 38 77 12 52 +33(0) 2 47 61 22 23
- Orléans :** Vélo Val de Loire +33(0) 2 38 83 79 67
- Sully-sur-Loire :** L'Arcatène +33(0) 6 09 82 26 59
- Vielles-Maisons-sur-Joudry :** Le Relais des 3 écluses +33(0) 2 18 88 58 04

### 17 BOUCLE / LOOP

#### LE CANAL D'ORLÉANS

Office de Tourisme  
Tourist Office

Gare SNCF  
Train station

Arrêt ligne Car Rémi  
équipé de racks vélos  
Bus service with bike  
racks stop



Hôtel  
Hotel

Hôtel-restaurant  
Hotel with restaurant

Camping  
Campsite

Meublé de tourisme  
Self-catering holiday  
accommodation

### 3 LA SCANDIBÉRIQUE

Alimentation  
Grocery

Produits locaux  
Local products

Parking  
Car park

Réparation de vélo  
Bicycle repair

### 6 LA LOIRE À VÉLO

Toilettes  
Toilets

Eau potable  
Drinking water

Aire de pique-nique  
Picnic area

Base de loisirs  
Leisure base

Prestations et services adaptés situés à 5 km maximum de l'itinéraire  
Appropriate services and accomodation located up to 5 km from the route

Chambre d'hôtes  
Bed and breakfast

Hébergement insolite  
Unusual accomodation

Auberge de jeunesse  
Youth hostel

Restaurant  
Restaurant

Réparation vélo  
Bicycle repair

Location de vélos  
Bicycle rental

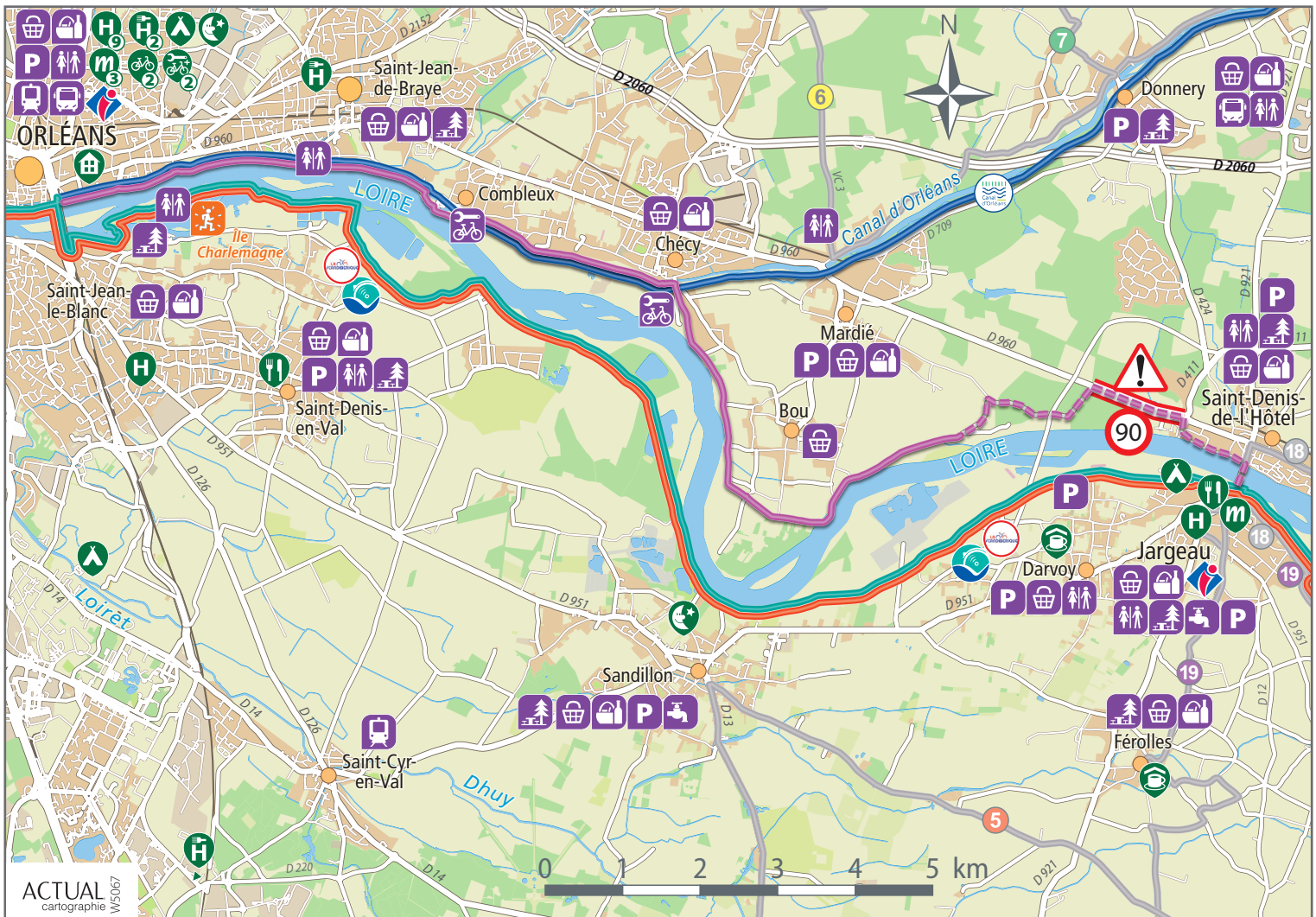
Musée  
Museum

RETROUVEZ LA LISTE DES PRESTATAIRES ACCUEIL VÉLO AU VERSO  
FIND THE LIST OF ACCUEIL VÉLO SERVICE PROVIDERS OVERLEAF

Document réalisé par Tourisme Loiret - édition mars 2026



A pied, à vélo, à cheval, sur l'eau, découvrez le Loiret au fil de l'eau  
LOIRETAUFILDELEAU.FR





**ACCUEIL VÉLO** Prestations et services adaptés situés à 5 km maximum de l'itinéraire  
Appropriate services and accommodation located up to 5 km from the route

### Darvoy

**Le Domaine de Darvoy**  
5 rue des Prouteaux  
+33(0) 7 68 52 35 78

### Férolles

**La Maison des Grenouilles**  
8 route du Martroi  
+33(0) 7 50 31 84 19

### Jargeau

**Maison de Loire du Loiret**  
Boulevard Carnot  
+33(0) 2 38 59 76 60

**Camping municipal de L'Isle aux Moulins** ★★  
Rue du 44ème Régiment d'Infanterie  
+33(0) 2 38 59 70 04

**Hôtel Le Cheval Blanc** ★★  
1 rue des Limousins  
+33(0) 2 38 46 86 10

**Café-Brunch Ko'sy**  
23 place du Martroi  
+33(0) 9 53 03 12 98

### Orléans

**CERCIL Musée - Mémorial des enfants du Vel d'Hiv**  
45 rue du Bourdon Blanc  
+33(0) 2 38 42 03 91

**FRAC Centre-Val de Loire**  
88 rue du Colombier  
+33(0) 2 38 62 52 00

**Musée des Beaux-Arts**  
1 rue Fernand Rabier  
+33(0) 2 38 79 21 83

**Détours de Loire**  
58 rue de la Charpenterie  
+33(0) 2 38 77 12 52  
+33(0) 2 47 61 22 23

**Vélo Val de Loire**  
10 quai Cypierre  
+33(0) 2 38 83 79 67

**Auberge de jeunesse d'Orléans**  
3 rue Croix-Pêchée  
+33(0) 2 38 53 60 06  
+33(0) 6 17 67 64 58

**CabochéR**  
**Nuitée Insolite en toue cabanée**  
Quai de Loire  
+33(0) 6 42 31 33 60

**B&B Orléans Centre Foch** ★★ ★★  
4 rue du Maréchal Foch  
+33(0) 2 38 54 23 11

**Empreinte Hôtel & Spa** ★★ ★★ ★★  
80 quai du Châtelet  
+33(0) 2 38 75 10 52

**Jackotel** ★★  
18 cloître Saint-Aignan  
+33(0) 2 38 54 48 48

**Hôtel de l'Abeille** ★★ ★★  
64 rue d'Alsace Lorraine  
+33(0) 2 38 53 54 87

**Hôtel des Cèdres** ★★ ★★  
17 rue du Maréchal Foch  
+33(0) 2 38 62 22 92

**Hôtel d'Orléans** ★★ ★★  
6 rue Adolphe Crespin  
+33(0) 2 38 53 35 34

**Hôtel Escale Oceania** ★★ ★★  
16 quai Saint-Laurent  
+33(0) 2 38 54 47 65

**Hôtel IBIS Orléans Centre Gare** ★★ ★★  
17 avenue de Paris  
+33(0) 2 38 62 40 40

**Hôtel-restaurant Mercure Orléans Centre Bords de Loire** ★★ ★★ ★★  
44-46 quai Barentin  
+33(0) 2 38 62 17 39

**Hôtel Saint-Martin** ★★ ★★  
52 boulevard Alexandre Martin  
+33(0) 2 38 53 02 28

**Urban Jungle Grand Hôtel Orléans** ★★ ★★  
1 rue de la Lionne  
+33(0) 2 38 53 19 79

**Novotel Orléans Demeure de campagne Chemins de Sologne** ★★ ★★ ★★  
2 rue Honoré de Balzac  
+33(0) 2 38 63 04 28

### Saint-Denis-en-Val

**L'Hédyoniste en Val**  
10 rue de Saint-Denis  
+33(0) 2 38 82 81 84

### Saint-Jean-de-Braye

**BRIT Hotel-restaurant Orléans Saint-Jean-de-Braye L'Antarès** ★★ ★★  
2 avenue du Général Leclerc  
+33(0) 2 38 21 59 59

### Saint-Jean-le-Blanc

**Hôtel Villa Marjane** ★★ ★★  
121 route de Sandillon  
+33(0) 2 38 66 35 13

### Sandillon

**La Cabane des fichtettes**  
240 rue de Vilaine  
+33(0) 6 25 68 16 02

Où trouver des informations ? *Where to find tourism informations?*

**Office de tourisme d'Orléans Val de Loire**  
+33(0) 2 38 24 05 05  
www.tourisme-orleansmetropole.com  
Orléans : 23 place du Martroi

**Office de tourisme Val de Loire & Forêt d'Orléans**  
+33(0) 2 38 58 44 79  
www.valdeloire-foretdorleans.com  
**Châteauneuf-sur-Loire** :  
3 place Aristide Briand  
**Jargeau** : Boulevard Carnot "La Chanterie"

Recommandations



Recommendations

- Le port du casque est conseillé pour les adultes & obligatoire pour les enfants de moins de 12 ans (article R431-1-3 du code de la route)
- Le port d'un gilet rétro-réfléchissant certifié est obligatoire pour tout cycliste (et son passager) circulant hors agglomération, la nuit, ou lorsque la visibilité est insuffisante
- Assurez-vous d'avoir un vélo en bon état de fonctionnement et le nécessaire de réparation contre les crevaisons
- Pensez à vous hydrater régulièrement et prenez la mesure des distances que vous allez effectuer

- Wearing a helmet is recommended for adults & mandatory for children aged under 12 (article R431-1-3 of the French Highway Code)
- High-visibility yellow jackets must be worn by all cyclists (and their passengers) travelling outside built-up areas, at night or in conditions of poor visibility
- Ensure that your bicycle is in good working order and that you have a puncture repair kit
- Remember to stay hydrated and be realistic about the distances you plan to cover

# 18 Dans les pas de Maurice Genevoix

25 km  
 1:40



Télécharger le circuit  
Upload the cycle route



## Que découvrir sur le trajet ? What to discover along the route?

### Châteauneuf-sur-Loire

- Musée de la marine de Loire  
*The Loire marine museum*
- Château (visible de l'extérieur) et parc naturel départemental  
*Château (visible from outside) and natural public park*
- Vieille halle Saint-Pierre (19e siècle)  
*The old covered market hall (19th century)*
- Quais empierrés / Riverbank
- Manoir des Tourelles / Manor of Turrets
- Pont suspendu illuminé / Illumined suspension bridge

### Jargeau

- Maison de Loire (expositions et animations sur la thématique du fleuve)  
*Maison de Loire (discover the river through exhibitions)*
- Eglise Saint-Étienne / Church of St. Stephen

### Ouvrouer-les-Champs

- Site naturel de Courpain  
*Courpain natural site*

### Saint-Denis-de-l'Hôtel

- Exposition permanente Maurice Genevoix  
*Permanent exhibition about the famous writer Maurice Genevoix*
- Église Saint-Roch / Church of St. Roch

## Où louer un vélo ? Where to rent a bike?

- Combreux : BSN Aventure +33(0) 2 59 16 03 85 +33 (0) 7 74 81 63 01
- Briare : Maison du pont-canal +33(0) 6 45 04 62 17
- Briare : Vélo Val de Loire +33(0) 2 38 83 79 67
- Châteauneuf-sur-Loire : BSN Aventure +33(0) 2 59 16 03 85 +33 (0) 7 74 81 63 01
- Meung-sur-Loire : Le Tandem Café-vélo +33(0) 6 09 82 26 59
- Orléans : Détours de Loire +33(0) 2 38 77 12 52 +33(0) 2 47 61 22 23
- Orléans : Vélo Val de Loire +33(0) 2 38 83 79 67
- Sully-sur-Loire : L'Arcatène +33(0) 6 09 82 26 59
- Vieilles-Maisons-sur-Joudry : Le Relais des 3 écluses +33(0) 2 18 88 58 04

LOIRETBALADES.FR



18 BOUCLE / LOOP

3 LA SCANDIBÉRIQUE

6 LA LOIRE À VÉLO

Office de Tourisme  
*Tourist Office*

Alimentation  
*Grocery*

Toilettes  
*Toilets*

Consigne à vélo  
*Bicycle locker*

Produits locaux  
*Local products*

Eau potable  
*Drinking water*

Borne de recharge électrique  
*Electric charging station*

Parking  
*Car park*

Aire de pique-nique  
*Picnic area*

Arrêt ligne Car Rémi équipé de racks vélos  
*Bus service with bike racks stop*

ACCUEIL VÉLO

Prestations et services adaptés situés à 5 km maximum de l'itinéraire  
*Appropriate services and accomodation located up to 5 km from the route*

Hôtel  
*Hotel*

Chambre d'hôtes  
*Bed and breakfast*

Activité  
*Outdoor activity*

Camping  
*Campsite*

Hébergement insolite  
*Unusual accommodation*

Location de vélos  
*Bicycle rental*

Meublé de tourisme  
*Self-catering holiday accommodation*

Restaurant  
*Restaurant*

Musée  
*Museum*

RETROUVEZ LA LISTE DES PRESTATAIRES ACCUEIL VÉLO AU VERSO  
*FIND THE LIST OF ACCUEIL VÉLO SERVICE PROVIDERS OVERLEAF*

## Recommandations



## Recommandations

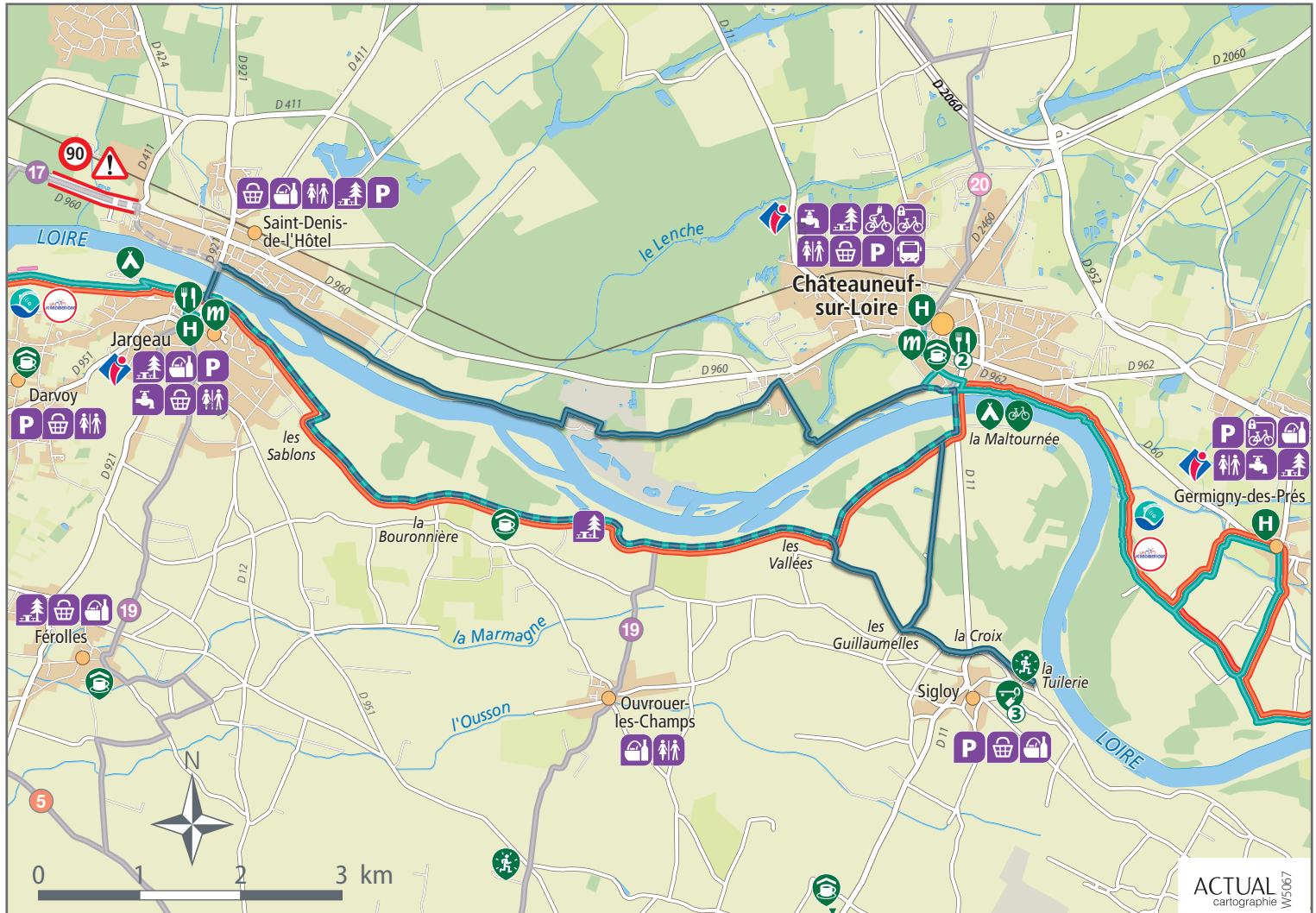
- Le port du casque est conseillé pour les adultes & obligatoire pour les enfants de moins de 12 ans (article R431-1-3 du code de la route)
- Le port d'un gilet rétro-réfléchissant certifié est obligatoire pour tout cycliste (et son passager) circulant hors agglomération, la nuit, ou lorsque la visibilité est insuffisante
- Assurez-vous d'avoir un vélo en bon état de fonctionnement et le nécessaire de réparation contre les crevaisons
- Pensez à vous hydrater régulièrement et prenez la mesure des distances que vous allez effectuer

- Wearing a helmet is recommended for adults & mandatory for children aged under 12 (article R431-1-3 of the French Highway Code)
- High-visibility yellow jackets must be worn by all cyclists (and their passengers) travelling outside built-up areas, at night or in conditions of poor visibility
- Ensure that your bicycle is in good working order and that you have a puncture repair kit
- Remember to stay hydrated and be realistic about the distances you plan to cover



A pied, à vélo, à cheval, sur l'eau, découvrez le Loiret au fil de l'eau  
[LOIRETAUFILDELEAU.FR](http://LOIRETAUFILDELEAU.FR)

Document réalisé par Tourisme Loiret - édition mars 2026





**ACCUEIL  
VELO**

Prestations et services adaptés situés à 5 km maximum de l'itinéraire  
*Appropriate services and accommodation located up to 5 km from the route*

### Châteauneuf-sur-Loire

**Camping La Maltournée** ★★★  
Lieu-dit La Maltournée  
Route de Châteauneuf  
+33(0) 2 38 58 42 46

**L'Aventure**  
16 Grande-rue du Port  
+33(0) 6 83 68 41 68

**Hôtel du Parc** ★★★  
5 place Aristide Briand  
+33(0) 2 38 56 13 13

**Musée de la marine de Loire**  
1 place Aristide Briand  
+33(0) 2 38 46 84 46

**Restaurant Le Rob's**  
112 Grande rue  
+33(0) 9 62 63 55 58

**Trattoria Méditerranée**  
78 Grande rue  
+33(0) 2 38 57 89 09

### Darvoy

**Le Domaine de Darvoy**  
5 rue des Prouteaux  
+33(0) 7 68 52 35 78

### Férolles

**La Maison des Grenouilles**  
8 route du Martroy  
+33(0) 7 50 31 84 19

### Jargeau

**Camping municipal de L'Isle aux Moulins** ★★  
Rue du 44ème Régiment d'Infanterie  
+33(0) 2 38 59 70 04

**Hôtel Le Cheval Blanc** ★★  
1 rue des Limousins  
+33(0) 2 38 46 86 10

**Maison de Loire du Loiret**  
Boulevard Carnot  
+33(0) 2 38 59 76 60

**Café-Brunch Ko'sy**  
23 place du Martroy  
+33(0) 9 53 03 12 98

### Germigny-des-Prés

**Hôtel de la Place** ★★  
2 route de Châteauneuf  
+33(0) 2 38 58 20 14

### Ouvrouer-les-Champs

**L'Enchantournée**  
200 route de Jargeau  
+33(0) 6 50 57 54 44

### Sigloy

**Les Passeurs de Loire  
Balade en bateau sur la Loire**  
Embarcadère lieu dit La Tuilerie  
+33(0) 6 74 54 36 61

**Gîte des Courtils**  
4 route d'Ouvrouer  
+33(0) 9 78 35 01 65

**Gîtes du Cheval Rouge**  
8 route des Grands Rûs  
+33(0) 9 78 35 01 65

### Tigy

**Ferme pédagogique  
Saute-Mouton**  
97 rue du Silo  
Lieu-dit Le Petit Forcelles  
+33(0) 6 84 84 81 86

**La Couarderie**  
47 chemin de la Petite Vallée  
+33(0) 6 45 48 14 44

Où trouver des informations ? *Where to find tourism informations?*



**Office de tourisme  
Val de Loire & Forêt d'Orléans**

+33(0) 2 38 58 44 79



[www.valdeloire-foretdorleans.com](http://www.valdeloire-foretdorleans.com)

**Châteauneuf-sur-Loire** : 3 place Aristide Briand

**Jargeau** : Boulevard Carnot "La Chanterie"

# 19 Dans la mécanique de Petit Pierre

26 km  
 1:45



Télécharger le circuit  
Upload the cycle route



## Que découvrir sur le trajet ? What to discover along the route?

### Férolles

- Église Saint-Pierre / Church of St. Piers

### Jargeau

- Maison de Loire (expositions et animations sur la thématique du fleuve)  
*Maison de Loire (discover the river through exhibitions)*
- Église Saint-Étienne / Church of St. Stephen

### Ouvrouer-les-Champs

- Site naturel de Courpain  
*Courpain natural site*

### Vienne-en-Val

- Site archéologique et musée lapidaire gallo-romain  
*Archaeological site and Gallo-Roman museum*
- Église Saint-Martin / Church of St. Martin

## Où louer un vélo ? Where to rent a bike?

- Combreux :** BSN Aventure +33(0) 2 59 16 03 85 +33 (0) 7 74 81 63 01
- Briare :** Maison du pont-canal +33(0) 6 45 04 62 17
- Briare :** Vélo Val de Loire +33(0) 2 38 83 79 67
- Châteauneuf-sur-Loire :** BSN Aventure +33(0) 2 59 16 03 85 +33 (0) 7 74 81 63 01
- Meung-sur-Loire :** Le Tandem Café-vélo +33(0) 6 09 82 26 59
- Orléans :** Détours de Loire +33(0) 2 38 77 12 52 +33(0) 2 47 61 22 23
- Orléans :** Vélo Val de Loire +33(0) 2 38 83 79 67
- Sully-sur-Loire :** L'Arcatène +33(0) 6 09 82 26 59
- Vieilles-Maisons-sur-Joudry :** Le Relais des 3 écluses +33(0) 2 18 88 58 04

## Recommandations



## Recommandations

- Le port du casque est conseillé pour les adultes & obligatoire pour les enfants de moins de 12 ans (article R431-1-3 du code de la route)
- Le port d'un gilet rétro-réfléchissant certifié est obligatoire pour tout cycliste (et son passager) circulant hors agglomération, la nuit, ou lorsque la visibilité est insuffisante
- Assurez-vous d'avoir un vélo en bon état de fonctionnement et le nécessaire de réparation contre les crevaisons
- Pensez à vous hydrater régulièrement et prenez la mesure des distances que vous allez effectuer

- Wearing a helmet is recommended for adults & mandatory for children aged under 12 (article R431-1-3 of the French Highway Code)
- High-visibility yellow jackets must be worn by all cyclists (and their passengers) travelling outside built-up areas, at night or in conditions of poor visibility
- Ensure that your bicycle is in good working order and that you have a puncture repair kit
- Remember to stay hydrated and be realistic about the distances you plan to cover

LOIRETBALADES.FR



19 BOUCLE / LOOP

3 LA SCANDIBÉRIQUE

6 LA LOIRE À VÉLO

Office de Tourisme  
*Tourist Office*

Arrêt ligne Car Rémi équipé de racks vélos  
*Bus service with bike racks stop*

Consigne à vélo  
*Bicycle locker*

Borne de recharge électrique  
*Electric charging station*

Aire de pique-nique  
*Picnic area*

Alimentation  
*Grocery*

Produits locaux  
*Local products*

Toilettes  
*Toilets*

Eau potable  
*Drinking water*

Parking  
*Car park*



Prestations et services adaptés situés à 5 km maximum de l'itinéraire  
*Appropriate services and accommodation located up to 5 km from the route*

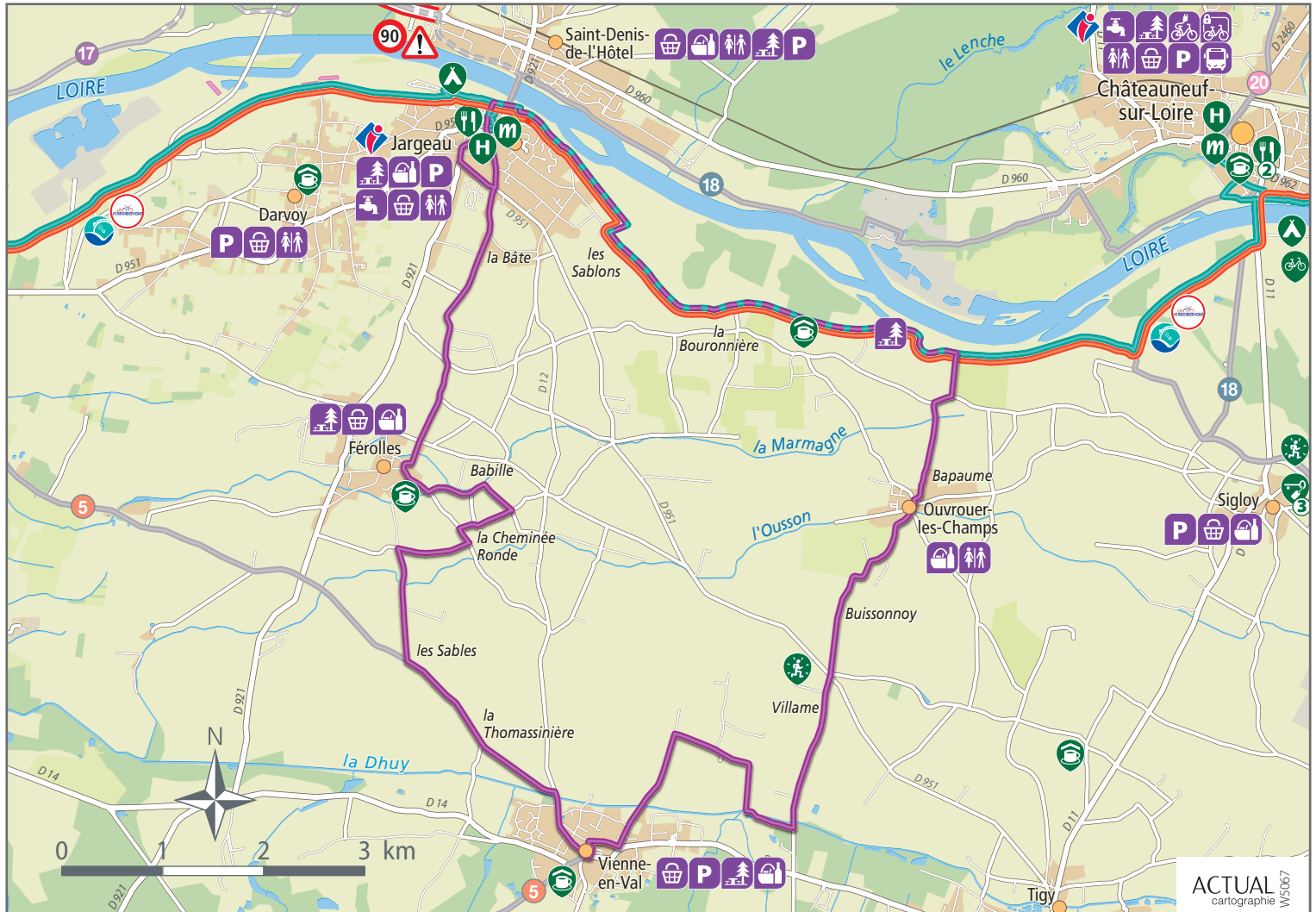


RETROUVEZ LA LISTE DES PRESTATAIRES ACCUEIL VÉLO AU VERSO  
*FIND THE LIST OF ACCUEIL VÉLO SERVICE PROVIDERS OVERLEAF*

Document réalisé par Tourisme Loiret - édition mars 2026



A pied, à vélo, à cheval, sur l'eau, découvrez le Loiret au fil de l'eau  
[LOIRETAUFILDELEAU.FR](http://LOIRETAUFILDELEAU.FR)





**ACCUEIL  
VELO**

Prestations et services adaptés situés à 5 km maximum de l'itinéraire  
*Appropriate services and accommodation located up to 5 km from the route*

### Châteauneuf-sur-Loire

#### **Camping La Maltournée** ★★★

Lieu-dit La Maltournée  
Route de Châteauneuf  
+33(0) 2 38 58 42 46



#### **L'Aventure**

16 Grande-rue du Port  
+33(0) 6 83 68 41 68



#### **Hôtel du Parc** ★★★

5 place Aristide Briand  
+33(0) 2 38 56 13 13



#### **Musée de la marine de Loire**

1 place Aristide Briand  
+33(0) 2 38 46 84 46



#### **Restaurant Le Rob's**

112 Grande rue  
+33(0) 9 62 63 55 58



#### **Trattoria Méditerranée**

78 Grande rue  
+33(0) 2 38 57 89 09

### Darvov



#### **Le Domaine de Darvov**

5 rue des Prouteaux  
+33(0) 7 68 52 35 78

### Férolles



#### **La Maison des Grenouilles**

8 route du Martroi  
+33(0) 7 50 31 84 19

### Jargeau



#### **Camping municipal de L'Isle aux Moulins** ★★

Rue du 44ème Régiment d'Infanterie  
+33(0) 2 38 59 70 04



#### **Hôtel Le Cheval Blanc** ★★

1 rue des Limousins  
+33(0) 2 38 46 86 10



#### **Maison de Loire du Loiret**

Boulevard Carnot  
+33(0) 2 38 59 76 60



#### **Café-Brunch Ko'sy**

23 place du Martroy  
+33(0) 9 53 03 12 98

### Ouvrouer-les-Champs



#### **L'Enchantournée**

200 route de Jargeau  
+33(0) 6 50 57 54 44

### Sigloy



#### **Les Passeurs de Loire Balade en bateau sur la Loire**

Embarcadère lieu dit La Tuilerie  
+33(0) 6 74 54 36 61



#### **Gîte des Courtils**

4 route d'Ouvrouer  
+33(0) 9 78 35 01 65



#### **Gîtes du Cheval Rouge**

8 route des Grands Rûs  
+33(0) 9 78 35 01 65

### Tigy



#### **Ferme pédagogique Saute-Mouton**

97 rue du Silo  
Lieu-dit Le Petit Forcelles  
+33(0) 6 84 84 81 86



#### **La Couarderie**

47 chemin de la Petite Vallée  
+33(0) 6 45 48 14 44

Où trouver des informations ? *Where to find tourism informations?*



**Office de tourisme  
Val de Loire & Forêt d'Orléans**

+33(0) 2 38 58 44 79



[www.valde Loire-foretdorleans.com](http://www.valde Loire-foretdorleans.com)

**Châteauneuf-sur-Loire** : 3 place Aristide Briand

**Jargeau** : Boulevard Carnot "La Chanterie"

# 20 Entre Loire et canal

14 km  
 0:55



Télécharger le circuit  
Upload the cycle route



## Que découvrir sur le trajet ? What to discover along the route?

### Châteauneuf-sur-Loire

- Musée de la marine de Loire  
*The Loire marine museum*
- Château (visible de l'extérieur) et parc naturel départemental  
*Château (visible from outside) and natural public park*
- Vieille halle Saint-Pierre (19e siècle)  
*The old covered market hall (19th century)*
- Quais empierrés / Riverbank
- Manoir des Tourelles / Manor of Turrets
- Pont suspendu illuminé / Illuminated suspension bridge

### Vitry-aux-Loges

- Châteaux (visible de l'extérieur)  
*Châteaux (visible from outside)*
- Canal d'Orléans / Orléans' canal
- Église Saint Médard / Church of St Médard

## Où louer un vélo ? Where to rent a bike?

- Combretux :** BSN Aventure +33(0) 2 59 16 03 85 +33(0) 7 74 81 63 01
- Briare :** Maison du pont-canal +33(0) 6 45 04 62 17
- Briare :** Vélo Val de Loire +33(0) 2 38 83 79 67
- Châteauneuf-sur-Loire :** BSN Aventure +33(0) 2 59 16 03 85 +33(0) 7 74 81 63 01
- Meung-sur-Loire :** Le Tandem Café-vélo +33(0) 6 09 82 26 59
- Orléans :** Détours de Loire +33(0) 2 38 77 12 52 +33(0) 2 47 61 22 23
- Orléans :** Vélo Val de Loire +33(0) 2 38 83 79 67
- Sully-sur-Loire :** L'Arcatène +33(0) 6 09 82 26 59
- Vieilles-Maisons-sur-Joudry :** Le Relais des 3 écluses +33(0) 2 18 88 58 04

## Recommandations



## Recommendations

- Le port du casque est conseillé pour les adultes & obligatoire pour les enfants de moins de 12 ans (article R431-1-3 du code de la route)
- Le port d'un gilet rétro-réfléchissant certifié est obligatoire pour tout cycliste (et son passager) circulant hors agglomération, la nuit, ou lorsque la visibilité est insuffisante
- Assurez-vous d'avoir un vélo en bon état de fonctionnement et le nécessaire de réparation contre les crevaisons
- Pensez à vous hydrater régulièrement et prenez la mesure des distances que vous allez effectuer
- Wearing a helmet is recommended for adults & mandatory for children aged under 12 (article R431-1-3 of the French Highway Code)
- High-visibility yellow jackets must be worn by all cyclists (and their passengers) travelling outside built-up areas, at night or in conditions of poor visibility
- Ensure that your bicycle is in good working order and that you have a puncture repair kit
- Remember to stay hydrated and be realistic about the distances you plan to cover

## LOIRETBALADES.FR



ITINÉRAIRE DE LIAISON  
CONNECTING ROUTE

20 LA SCANDIBÉRIQUE 6 LA LOIRE À VÉLO

### LE CANAL D'ORLÉANS

- |   |                                   |                                    |
|---|-----------------------------------|------------------------------------|
| Office de Tourisme<br>Tourist Office  | Consigne à vélo<br>Bicycle locker | Toilettes<br>Toilets               |
| Arrêt ligne Car Rémi équipé<br>de racks vélos<br>Bus service with bike racks stop | Alimentation<br>Grocery           | Eau potable<br>Drinking water      |
| Borne de recharge électrique<br>Electric charging station                         | Produits locaux<br>Local products | Aire de pique-nique<br>Picnic area |
|   | Base de Loisirs<br>Leisure base   | Parking<br>Car park                |

### ACCUEIL VÉLO

Prestations et services adaptés situés à 5 km maximum de l'itinéraire  
Appropriate services and accommodation located up to 5 km from the route

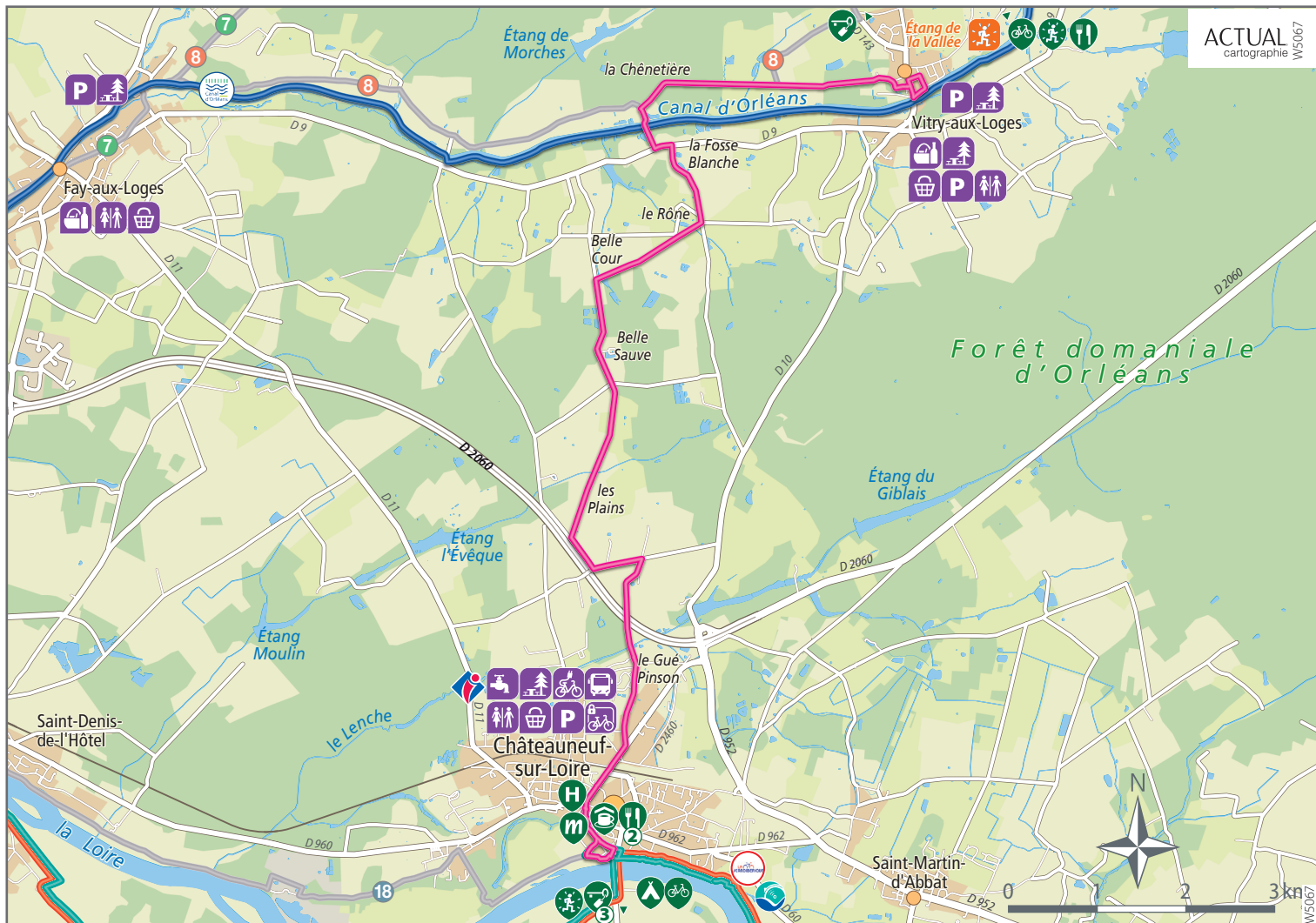
- |   |                                      |                              |
|---|--------------------------------------|------------------------------|
| Hôtel<br>Hotel  | Chambre d'hôtes<br>Bed and breakfast | Activité<br>Outdoor activity |
| Camping<br>Campsite                                       | Restaurant<br>Restaurant             | Musée<br>Museum              |
| Meublé de tourisme<br>Self-catering holiday accommodation | Location de vélos<br>Bicycle rental  |                              |

RETROUVEZ LA LISTE DES PRESTATAIRES ACCUEIL VÉLO AU VERSO  
FIND THE LIST OF ACCUEIL VÉLO SERVICE PROVIDERS OVERLEAF

Document réalisé par Tourisme Loiret - édition mars 2026



A pied, à vélo, à cheval, sur l'eau, découvrez le Loiret au fil de l'eau  
LOIRETAUFILDELEAU.FR



ACTUAL  
cartographie W5067



**ACCUEIL  
VÉLO**

Prestations et services adaptés situés à 5 km maximum de l'itinéraire  
*Appropriate services and accommodation located up to 5 km from the route*

### Combreux



#### BSN Aventure

Accrobranche, activités nautiques,  
location de VTT électrique et snack  
Base de loisirs de l'étang de la Vallée  
180 route de l'étang de la Vallée  
+33(0) 2 59 16 03 85  
+33(0) 7 74 81 63 01

### Châteauneuf-sur-Loire



#### Camping La Maltournée ★★★

Lieu-dit La Maltournée  
Route de Châteauneuf  
+33(0) 2 38 58 42 46



#### L'Aventure

16 Grande-rue du Port  
+33(0) 6 83 68 41 68



#### Hôtel du Parc ★★★

5 place Aristide Briand  
+33(0) 2 38 56 13 13



#### Musée de la marine de Loire

1 place Aristide Briand  
+33(0) 2 38 46 84 46



#### Restaurant Le Rob's

112 Grande rue  
+33(0) 9 62 63 55 58



#### Trattoria Méditerranée

78 Grande rue  
+33(0) 2 38 57 89 09

### Ingrannes



#### Le Refuge de Victoire & Gabriel

6 route de Pesty  
+33(0)9 78 35 01 65

### Sigloy



#### Les Passeurs de Loire

Balade en bateau sur la Loire  
Embarcadère lieu dit La Tuilerie  
+33(0) 6 74 54 36 61



#### Gîte des Courtils

4 route d'Ouvrouer  
+33(0) 9 78 35 01 65



#### Gîtes du Cheval Rouge

8 route des Grands Rûs  
+33(0) 9 78 35 01 65

Où trouver des informations ? *Where to find tourism informations?*



**Office de tourisme  
Val de Loire & Forêt d'Orléans**

+33(0) 2 38 58 44 79

[www.valdeloire-foretdorleans.com](http://www.valdeloire-foretdorleans.com)



**Châteauneuf-sur-Loire** : 3 place Aristide Briand  
**Jargeau** : Boulevard Carnot "La Chanterie"

# 21 La vallée Vél'eau, balade de Clairis en Cléry



36 km  
2:30

## Que découvrir sur le trajet ? What to discover along the route?

• Vallée de la rivière La Cléry / Valley of the La Cléry river

• Le moulin à eau Tosset (visible)  
Tosset's water mill (visible)

### Chantecoq

- Église Saint Denis Saint Fiacre (12e et 16e siècles)  
Church of Saint Denis Saint Fiacre (12th and 16th centuries)
- Les lavoirs / Wash houses

### La Selle-sur-le-Bied

- Les moulins à eau de Loignes et de Boyard (visibles)  
Loignes and Boyard's water mills (visibles)
- Polissoir à hache des Davaux, dans le Bois des miracles (Néolithique)  
Axe polisher of the Davaux, in the Wood of Miracles (Neolithic)
- Château du 17e siècle (visible de l'extérieur)  
Château of the 17th century (visible from outside)
- Passage à gué de La Cléry  
Fording of the La Cléry river

### Courtemaux

- Église Saint-Martin et son porche en pierre (15e siècle)  
Church of Saint-Martin with its stone porch (15th century)
- Les moulins à eau de la Forge et des Aulnes (visibles)  
La Forge and Aulnes' water mills (visibles)
- Le double lavoir le long de la rivière  
Double wash house along the river

### Saint-Hilaire-les-Andréis

- Musée privé d'art contemporain Sergeï Poljinsky  
Sergeï Poljinsky private museum of contemporary art
- Les moulins à eau de Foulon, des Andréis, du Liard et des Bois (visibles)  
Le Foulon, des Andréis, du Liard et des Bois' water mills (visibles)

### Courtenay

- Église Saint-Pierre-Saint-Paul (du 11e au 19e siècles)  
Church of Saint-Pierre-Saint-Paul (11th to 19th centuries)
- Halle en pierre (19e siècle)  
Stone covered market hall (19th century)

### Ferrières-en-Gâtinais

- Abbatale Saint-Pierre-Saint Paul (12e et 15e siècles)  
St. Peter and St. Paul Abbey (12th and 15th centuries)
- Église Notre-Dame-de-Béthléem  
Church of Notre-Dame-de-Bethléem
- Centre historique et ses ruelles anciennes  
Old town and cobbled lanes
- Maison des Métiers d'Art / Craft centre

### Savigny-sur-Clairis

- Château de Clairis et son domaine de loisirs  
Château de Clairis and its leisure estate
- Église Saint-Pierre (16e siècle)  
Church of Saint-Pierre (16th century)
- Les moulins à eau / Water mills

### Griselles

- Pont du Gril, construction remarquable (13e siècle)  
The Gril stone bridge, remarkable construction (13th century)

### Vernoy

- Église Saint-Fiacre (15e siècle)  
Church of Saint-Fiacre (15th century)

## Où louer un vélo ? Where to rent a bike?

**Combreux : BSN Aventure** +33(0) 2 59 16 03 85 +33(0) 7 74 81 63 01

**Briare : Maison du pont-canal** +33(0) 6 45 04 62 17

**Briare : Vélo Val de Loire** +33(0) 2 38 83 79 67

**Châteauneuf-sur-Loire : BSN Aventure** +33(0) 2 59 16 03 85 +33(0) 7 74 81 63 01

**Meung-sur-Loire : Le Tandem Café-vélo** +33(0) 6 09 82 26 59

**Orléans : Détours de Loire** +33(0) 2 38 77 12 52 +33(0) 2 47 61 22 23

**Orléans : Vélo Val de Loire** +33(0) 2 38 83 79 67

**Sully-sur-Loire : L'Arcatène** +33(0) 6 09 82 26 59

**Vieilles-Maisons-sur-Joudry : Le Relais des 3 écluses** +33(0) 2 18 88 58 04



Télécharger le circuit  
Upload the cycle route



TOURISME  
**LOIRET**

LOIRETBALADES.FR



21 ITINÉRAIRE / ONE-WAY ROUTE

3 LA SCANDIBÉRIQUE

Office de Tourisme  
Tourist Office

Alimentation  
Grocery

Toilettes  
Toilets

Gare  
Train station

Produits locaux  
Local products

Eau potable  
Drinking water

Aire de pique-nique  
Picnic area

Parking  
Car park



ACCUEIL VÉLO Prestations et services adaptés situés à 5 km maximum de l'itinéraire  
Appropriate services and accommodation located up to 5 km from the route

Hôtel-restaurant  
Hotel with restaurant

Meublé de tourisme  
Self-catering holiday accommodation

Activité  
Outdoor activity

Camping  
Campsite

Réparation vélo  
Bicycle repair

RETROUVEZ LA LISTE DES PRESTATAIRES ACCUEIL VÉLO AU VERSO  
FIND THE LIST OF ACCUEIL VÉLO SERVICE PROVIDERS OVERLEAF

Document réalisé par Tourisme Loiret - édition mars 2026

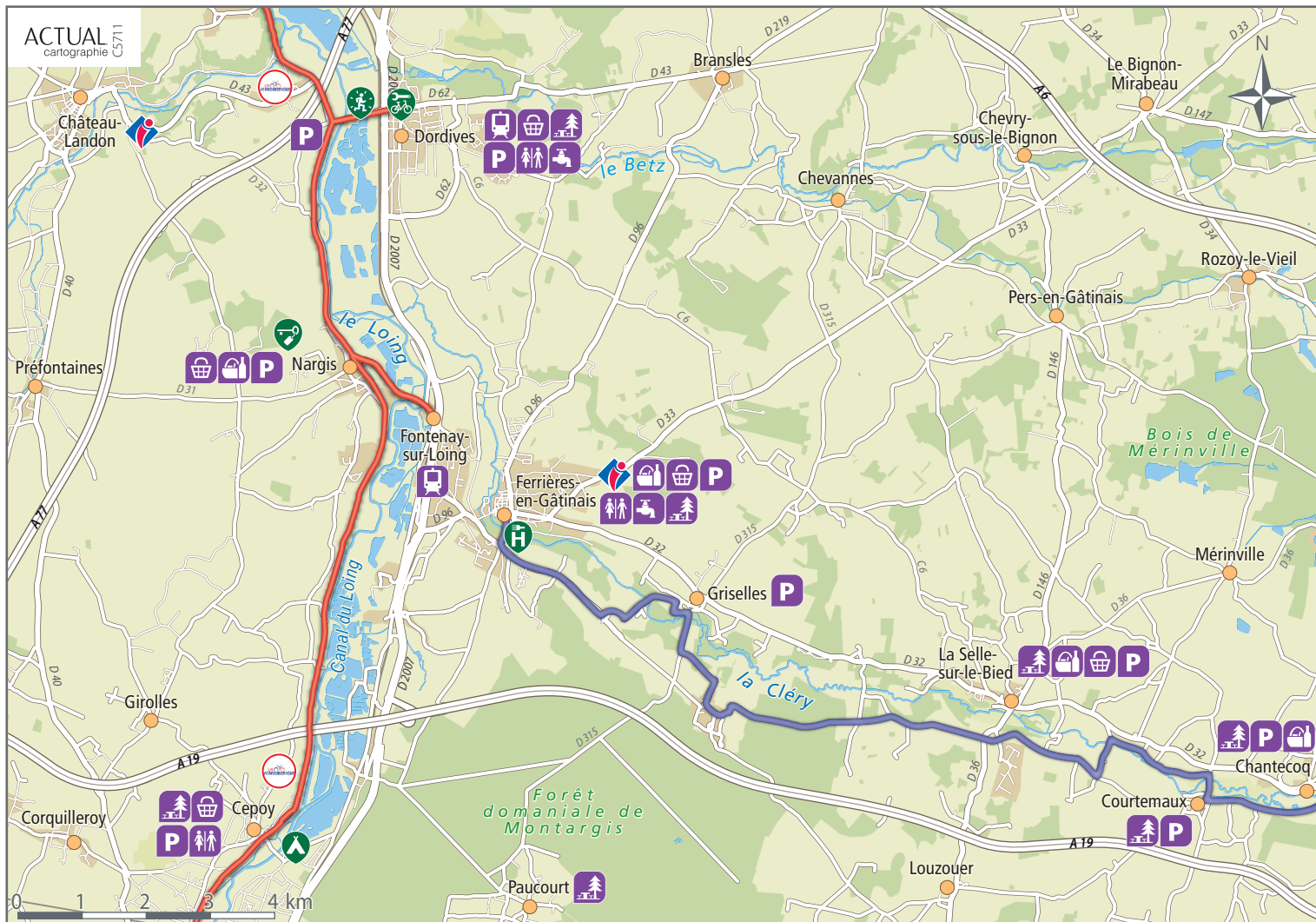
## Recommandations



## Recommandations

- Le port du casque est conseillé pour les adultes & obligatoire pour les enfants de moins de 12 ans (article R431-1-3 du code de la route)
- Le port d'un gilet rétro-réfléchissant certifié est obligatoire pour tout cycliste (et son passager) circulant hors agglomération, la nuit, ou lorsque la visibilité est insuffisante
- Assurez-vous d'avoir un vélo en bon état de fonctionnement et le nécessaire de réparation contre les crevaisons
- Pensez à vous hydrater régulièrement et prenez la mesure des distances que vous allez effectuer

- Wearing a helmet is recommended for adults & mandatory for children aged under 12 (article R431-1-3 of the French Highway Code)
- High-visibility yellow jackets must be worn by all cyclists (and their passengers) travelling outside built-up areas, at night or in conditions of poor visibility
- Ensure that your bicycle is in good working order and that you have a puncture repair kit
- Remember to stay hydrated and be realistic about the distances you plan to cover





Prestations et services adaptés situés à 5 km maximum de l'itinéraire  
*Appropriate services and accomodation located up to 5 km from the route*

### Cepoy



**Camping des Rives du Loing** ★★  
 26 avenue du château  
 +33(0) 2 38 85 29 33

### Dordives



**Plage de la Prairie des Étangs**  
 Rue de la Gare  
 +33(0) 2 38 89 86 30



**Abicyclette**  
 1 rue de l'Église  
 +33(0) 7 88 15 31 93

### Ferrières-en-Gâtinais



**Hôtel de l'Abbaye** ★★★  
**Restaurant Le Cheval Blanc**  
 1 rue de la prairie de l'étang  
 +33(0) 2 38 96 53 12

### Nargis



**Maison des Bouvreuils**  
 543 rue des Bouvreuils  
 +33(0) 9 78 35 01 65

### Où trouver des informations ? *Where to find tourism informations?*



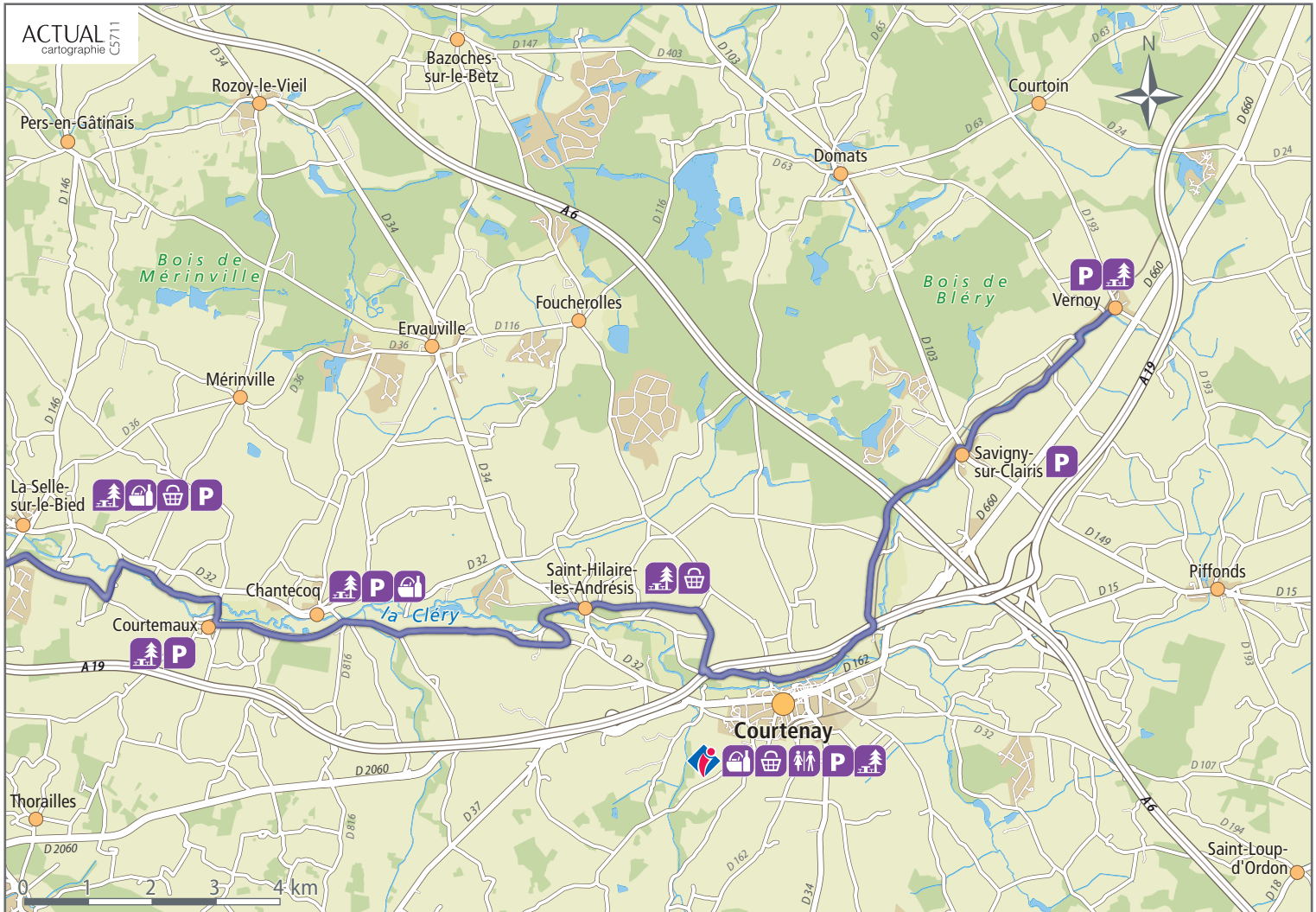
**Office de tourisme Cléry Betz Ouanne**  
 +33(0)2 38 28 52 71  
 www.entreloiretseine.com  
**Courtenay** : 31 place Armand Chesneau



**Office de tourisme de Ferrières et des 4 Vallées**  
 +33(0)2 58 47 32 14  
 www.officedetourisme.cc4v.fr  
**Ferrières-en-Gâtinais** : 2 rue du couvent



A pied, à vélo, à cheval, sur l'eau, découvrez le Loiret au fil de l'eau  
**LOIRETAUFILDELEAU.FR**



# 1 Base de loisirs de L'Étang de la Vallée

## 2 Circuits VTT-VTC n°1 et 2

1 14 km 1:15  
2 8 km 0:45

Télécharger le circuit 1  
Upload the cycle route 1



Télécharger le circuit 2  
Upload the cycle route 2



TOURISME  
**LOIRET**

### Que découvrir sur le trajet ? What to discover along the route?

#### Sur les circuits

- Étang de la Vallée (baignade en été)  
*Pond of la Vallée (summer activities at the Leisure Centre)*
- Forêt d'Orléans : observation et découverte de la faune et de la flore  
*Forest of Orléans : Observe and discover the wildlife and plant life*
- Belvédère des Caillettes  
*Les Caillettes viewpoint*
- Étangs des Liesses et Étang Neuf  
*Liesses pond and Neuf pond*
- Sentier sensoriel des Carnutes  
*Sensory path of Carnutes*

#### Dans les environs

- Nibelle, ses trois musées et son château du Hallier (visible de l'extérieur)  
*Nibelle, its three museums and its Château du Hallier (visible from outside)*
- Combreux, son château (visible de l'extérieur) et l'église Saint-Pierre  
*Combreux, its château (visible from outside) and Saint-Pierre de Combreux church*
- Vitry-aux-Loges et son bourg (châteaux privés, église Saint-Médard...)  
*Vitry-aux-Loges town centre (private chateaux, church of St.Médard...)*
- Le canal d'Orléans et ses écluses  
*Orléans' canal and its locks*

### Où louer un vélo ? Where to rent a bike?

- Combreux** : BSN Aventure +33(0) 2 59 16 03 85 +33 (0) 7 74 81 63 01
- Briare** : Maison du pont-canal +33(0) 6 45 04 62 17
- Briare** : Vélo Val de Loire +33(0) 2 38 83 79 67
- Châteauneuf-sur-Loire** : BSN Aventure +33(0) 2 59 16 03 85 +33 (0) 7 74 81 63 01
- Meung-sur-Loire** : Le Tandem Café-vélo +33(0) 6 09 82 26 59
- Orléans** : Détours de Loire +33(0) 2 38 77 12 52 +33(0) 2 47 61 22 23
- Orléans** : Vélo Val de Loire +33(0) 2 38 83 79 67
- Sully-sur-Loire** : L'Arcatène +33(0) 6 09 82 26 59
- Vielles-Maisons-sur-Joudry** : Le Relais des 3 écluses +33(0) 2 18 88 58 04

### Où trouver des informations ? Where to find tourism informations?

- Office de tourisme Val de Loire & Forêt d'Orléans**  
+33(0) 2 38 58 44 79  
www.valde Loire-foretdorleans.com
- Châteauneuf-sur-Loire** : 3 place Aristide Briand
- Jargeau** : Boulevard Carnot "La Chanterie"

### LOIRETBALADES.FR



#### 1 2 CIRCUIT VTT - MOUNTAIN BIKE CIRCUIT

#### LE CANAL D'ORLÉANS



Sculpture sur arbre  
*Sculpted trees*



Aire de pique-nique  
*Picnic area*



Toilets  
*Toilets*



Sens du parcours  
*Route direction*



Alimentation  
*Grocery*



Produits locaux  
*Local products*



Base de loisirs  
*Leisure base*



Parking  
*Car park*

#### ACCUEIL VELO

Prestations et services adaptés situés à 5 km maximum de l'itinéraire  
*Appropriate services and accommodation located up to 5 km from the route*



Location de vélos  
*Bicycle rental*



Activité  
*Outdoor activity*



Restaurant  
*Restaurant*



Meublé de tourisme  
*Self-catering holiday accommodation*

#### Combreux

- BSN Aventure  
Accrobranche, activités nautiques,  
location de VTT électrique et snack  
Base de loisirs de l'étang de la Vallée  
180 route de l'étang de la Vallée  
+33(0) 2 59 16 03 85 +33 (0) 7 74 81 63 01

#### Ingrannes

- Le Refuge de Victoire & Gabriel  
6 route de Pesty  
+33(0)9 78 35 01 65

Document réalisé par Tourisme Loiret - édition mars 2026

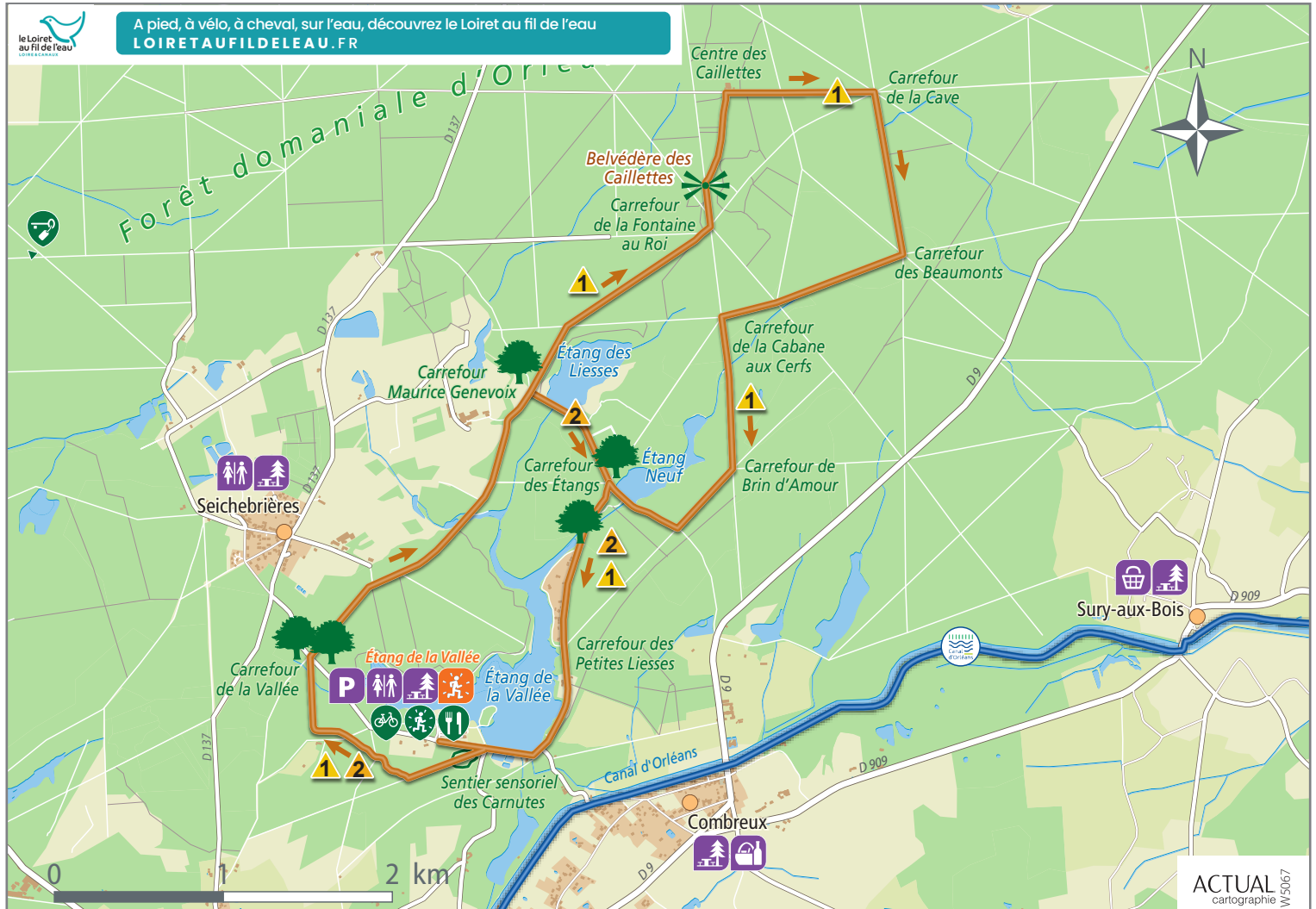
### Recommandations



### Recommandations

- Le port du casque est conseillé pour les adultes & obligatoire pour les enfants de moins de 12 ans (article R431-1-3 du code de la route)
- Le port d'un gilet rétro-réfléchissant certifié est obligatoire pour tout cycliste (et son passager) circulant hors agglomération, la nuit, ou lorsque la visibilité est insuffisante
- Assurez-vous d'avoir un vélo en bon état de fonctionnement et le nécessaire de réparation contre les crevaisons
- Pensez à vous hydrater régulièrement et prenez la mesure des distances que vous allez effectuer

- Wearing a helmet is recommended for adults & mandatory for children aged under 12 (article R431-1-3 of the French Highway Code)
- High-visibility yellow jackets must be worn by all cyclists (and their passengers) travelling outside built-up areas, at night or in conditions of poor visibility
- Ensure that your bicycle is in good working order and that you have a puncture repair kit
- Remember to stay hydrated and be realistic about the distances you plan to cover



ACTUAL  
cartographie W5067

